



## INTRODUCCION

Desde la Federación Navarra de Deportes de Montaña y Escalada FNDME, se ha diseñado la red de senderos de gran recorrido -GRs, enlaces y senderos transpirenaicos GRTs-, en los valles navarros de Baztan-Bidasoa.

Esta red, homologada por la FNDME, se configura con la creación de enlaces interiores que sirven de unión entre senderos GRs principales, en concreto:

Enlace GR® 11 – GR® 12, Trekking del Bidasoa, enlace en forma de **Y** que une el GR® 11 (Senda Transpirenaica) desde dos puntos: Lesaka y Lakaingo Lepoa, con el GR® 12 (Sendero de Euskal Herria) en Uztakorta. Siendo el vértice de la citada Y, el collado de Bustitza, bajo los montes Mendaur y Mendieder. Distancia total del enlace 63,17 kms.

Sendero transfronterizo GRT 5, Kulunka Bidea, tiene forma de **T**, uniendo el GR® 11 desde dos puntos: Elizondo y collado de Argibel, con el GR® 10 francés (Senda Transpirenaica por Francia) en el collado de Buztanzelai. Distancia total del GRT 5: 28,35 kms

Estos enlaces, junto con la parte de los senderos principales citados (anillo exterior): GR® 11, GR® 12 y GR® 10 francés, suman un total de senderos balizados de alrededor de 200 kms.

Por lo tanto nos encontraremos señalización vertical: postes, paneles, etc, con las matrículas de los citados senderos principales: GR® 10-GR® 11-GR® 12. así como de los enlaces: E.GR® 11-GR® 12 y GRT 5. Si bien toda ella con las marcas de colores blancas y rojas propias de los senderos de gran recorrido.

El paisaje que el caminante encontrará es muy variado, desde profundos hayedos, collados y cumbres con amplias panorámicas, recorridos por divisorias de aguas, etc. Los desniveles en ocasiones pueden ser considerables, si bien el trazado no ofrece dificultad técnica alguna, y el esfuerzo siempre se verá recompensado por la belleza de los paisajes y los pueblos de estos valles de la montaña navarra, y de la amabilidad de sus gentes.

Debido al diseño de la red de senderos GRs de Baztan Bidasoa, permitirá al caminante realizar recorridos, tanto lineales como con inicio/final en el mismo punto y de duración variable, desde una jornada hasta cuatro o cinco.

En cuanto a los servicios, el recorrido tiene paso por poblaciones de los valles de Baztan-Bidasoa, con todo tipo de servicios: comercios, hostelería, hospedaje, etc.

A este respecto, en anexo 1 se aporta información con enlaces útiles.

## ENLACE GR11-GR12. TREKKING BIDASOA

### RED DE SENDEROS DE GRAN RECORRIDO DE BAZTAN-BIDASOA

Las instalaciones de señalización-balizaje vertical constan de:

Paneles informativos con imágenes en 3D de las diferentes zonas, perfiles de los recorridos y otras informaciones, todo ello de fácil comprensión.

Postes con flechas direccionales informativas de puntos de destino, distancias, tiempos, pequeño perfil de recorrido, etc. Las flechas pueden contener información básica y complementaria. En el Anexo 2, SEÑALIZACION VERTICAL, POSTES, INTERPRETACION DE CONTENIDOS, se explica con ejemplos lo necesario para la correcta interpretación del contenido de las flechas.

Balizas de 1,5 metros de altura, señalizadoras de continuidad del sendero, con las marcas troqueladas blanca y roja del GR, altitud y topónimo del lugar donde se ubican.

Esta red de senderos, así como el resto de GRs en Navarra, es mantenida por personas voluntarias, os animamos a pertenecer al colectivo de voluntariado del proyecto de GRs navarros, para ello puedes notificarlo a [senderos@mendinavarra.com](mailto:senderos@mendinavarra.com) (mejor crear una dirección específica de esta red, habría que ver cómo y quien recibe los correos)

Asimismo la dirección indicada se puede utilizar por parte de cualquier senderista de la red para: comunicar incidencias, opiniones relativas al trazado del sendero, estado de mantenimiento y conservación, impresiones de los servicios, sugerencias, etc.



ENLACE GR11-GR12. TREKKING BIDASOA  
RED DE SENDEROS DE GRAN RECORRIDO DE BAZTAN-BIDASOA

## DESCRIPCION DE LOS DIFERENTES TRAMOS DE LA RED



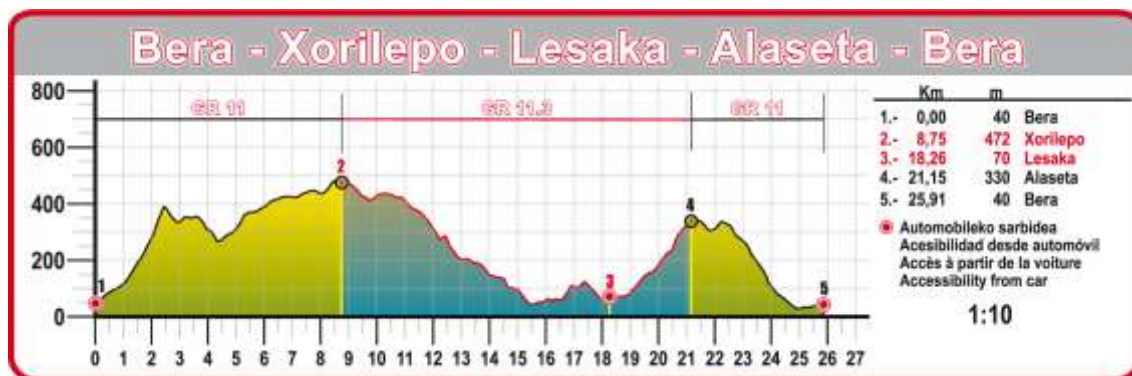
## **TRAMOS ENLACE GR®11-GR®12 TREKKING DEL BIDASOA. Y INTERIOR**



# ENLACE GR11-GR12. TREKKING BIDASOA

## RED DE SENDEROS DE GRAN RECORRIDO DE BAZTAN-BIDASOA

### TRAMO GR® 11-GR® 11.3 BERA-LESAKA-XORILEPO-ALASETA-BERA



25,91 km	1197 m	1197 m	7:51	2	2	2	4

Se describe el recorrido circular que forma la combinación de: El tramo de GR® 11 de Bera a Xorilepo, la variante GR® 11.3 de Xorilepo a Alaseta y el tramo de GR® 11 de Alaseta a Bera. Dicha circular puede abordarse bien desde Lesaka como desde Bera, pues ambas localidades son punto de inicio y/o final para los recorridos de la red de senderos GR de Baztan Bidasoa.

En Bera podemos seguir el GRT 3 si deseamos subir a Ibardin y proseguir por el GR® 10 francés, el cual atraviesa los Pirineos por su vertiente norteña, desde las costas de Hendaia (Mar Cantábrico) hasta la playa de Banyuls-Sur-Mer (Mar Mediterráneo).

Partiendo de Bera o de Lesaka se debe volver a tomar altura hasta coincidir ambos, GR® 11 y GR® 11.3, en el collado de Xorilepo, lugar desde donde parte el GRT 4 en dirección a Sare y que conjuntamente con el GRT 3 de Bera conforman la Vuelta a Larun. En la cima de Santa Bárbara empieza la línea de bunkers que poco a poco van quedando hundidos en la tierra y enmascarados por la vegetación y el paso del tiempo.

<b>1 Bera</b>						
GR® 11	△ 40 m	0 km	↗ 0 m	↘ 0 m	⌚ 0:00 h	⌚ 7:51 h

Desde el parking que se encuentra junto a la Ikastola Labeaga salimos de la localidad en dirección sur y en suave ascensión dejamos una zona de piscinas a la izquierda, para seguir por suelo asfaltado ascendiendo en el término de Suspelttiki hasta llegar a una curva a la izquierda al par de los caseríos

## ENLACE GR11-GR12. TREKKING BIDASOA

### RED DE SENDEROS DE GRAN RECORRIDO DE BAZTAN-BIDASOA

Txalburrunea, Garmendia y Migeltenea, lugar por donde salimos a la derecha por pista ascendente.

Tras desestimar un cruce a la derecha, salir por pista muy ascendente a pista hormigonada y así alcanzar los caseríos más altos de Elarmota, bajo las últimas rampas de Larrategaina (Santa Bárbara). Salimos por una pista que asciende y se difumina en la última pendiente de la ascensión.


Por senda que ladea la vertiente norte se puede evitar ascender a la cima si seguimos el camino de Arrizurieta.

Ascendemos a la cima coronada por un antiguo bunker y por un monumento en memoria de los compañeros Luis Mari Pikabea, Xabier Saralegi y Xabier Zubieta que nos dejaron el 13-01-2006, tras un desafortunado accidente en la cara norte del Taillón.

Desde aquí seguimos por zona despejada hacia el este al par de la alambrada hacia el collado de Meaka, lugar donde se vuelven a juntar ambos caminos y en donde se puede tomar también una pista que desciende por la ladera sur y sale al caserío de Larratenea.

Desde aquí seguimos por la divisoria, por senda herbosa entre pinos, hasta el portillo anterior a Sorakogaña. Entramos en un prado con caja herbosa, y vamos descendiendo por la derecha hasta la langa del caserío de Larratenea y desde aquí al collado de Idoia, lugar donde encontramos una carretera que nos llevaría en dirección norte a Bera. Seguimos descendiendo hacia la regata y tomamos la pista que asciende hacia la izquierda, camino de Usategieta, remontando la regata de Ibentzea. Poco más arriba se abandona la pista para salir a un cruce junto la borda de Bastida, para dejar a continuación una balsa a la derecha.


Estamos en las laderas de Labeaga o Ibantelli. En la parte superior la pista ladea Labeaga, sobre las laderas de Lastur y la regata de Muga, y contacta con la HRP (ruta sin balizar) en dirección sureste hasta llegar a Lizarieta o Lizaieta (442 m) al par de la muga 41 de la frontera franco-española.

Se cruza la carretera Etxalar – Sara,  NA-4400. Etxalar queda a 8 km al sur y Sara a 11 km al noreste.

Seguimos por pista compacta ascendiendo suavemente entre palomeras por las laderas de Illarmendi hasta llegar al collado de Xorilepo.

# ENLACE GR11-GR12. TREKKING BIDASOA

## RED DE SENDEROS DE GRAN RECORRIDO DE BAZTAN-BIDASOA

② Xorilepo-Lizarieta						
GR® 11.3	△ 472 m	 8,75 km	↗ 678 m	↘ 210 m	🕒 3:00 h	🕒 6:30 h

Nos encontramos pocos minutos más adelante de Lizarieta. Es éste un punto interesante del recorrido:

- Confluyen el GR® 11 y el GR® 11.3.
- Se inicia o finaliza el GRT 4 que une el GR® 10 (Sare) y el GR® 11 Bera/Lesaka – Elizondo.
- El primer tramo del GRT 4 y el GR® 11 constituyen un anillo que es reforzado por el SL-NA 2 Usategieta.

El GRT 4 discurre por la pista de la vertiente francesa mientras que el GR® 11 sigue por la fina senda que se encuentra a la derecha del collado. Además, en época de caza la pista mencionada se corta.

Descendemos por las lomas de Illarmendi primero y Soropilleta después hasta contactar con la carretera NA-4400 cerca del km 11. En Soropilleta si tomamos la senda de la derecha podemos llegar de nuevo, en pocos minutos, al alto de Lizarieta.

Sobrepasada la carretera, continuamos descendiendo suavemente por las laderas en dirección sur, sobrepasando la borda de Monoa (428 m), hasta llegar a Eskututza, una zona más abierta (351 m). Seguimos en descenso atravesando el cruce de Obispogaña, que nos permitiría descender a Etxalar. Poco más abajo llegamos a Zurgaieta. Bifurcación. Tanto la pista que desciende a la izquierda como el camino rodado entre el helechal nos llevan hasta el collado de Mizpiralepo (207 m).

Nos encontramos en un cruce de múltiples pistas. Descartamos la que en descenso se presenta ante nuestra mirada para iniciar la que nace a nuestra derecha, paralela a la valla que limita la loma sur de Apategi (289 m). Seguimos en suave descenso hasta el collado de Ozkaritz (156 m), para seguir bajando por el camino de la izquierda y pasar a la par del caserío con el mismo nombre y por encima de uno de los túneles de la carretera.

Proseguimos en descenso por las laderas de Etxaburu y Amixelaieta, agudizándose la pendiente conforme bajamos, hasta llegar a una pista que desemboca en la N-121 A. Seguimos dirección Lesaka por la carretera para cruzar el puente y llegar a la altura del hotel Bereau.


Del aparcamiento del hotel Bereau vamos a la parte trasera del mismo para cruzar el río Onin para por su orilla derecha llegar a la carretera NA-4000. Dirección Lesaka y en escasos doscientos metros, tras pasar la ermita de

## ENLACE GR11-GR12. TREKKING BIDASOA

### RED DE SENDEROS DE GRAN RECORRIDO DE BAZTAN-BIDASOA

Salbatore, llegamos a la altura de la serrería Tomasenko borda para abandonar la carretera y por un camino remontar la ladera del monte Frain con vistas al barrio de caseríos y llegar al cementerio.


Nos dirigimos hacia la iglesia de la villa para llegar a ella por las escaleras de su parte posterior. Seguidamente entramos en el casco urbano por las calles Zarandia y Arretxea, hasta llegar a la zona de aparcamiento del antiguo molino.

③ Lesaka						
GR® 11.3	△ 70 m	 29,8 km	↗ 904 m	↘ 844 m	⌚ 5:40 h	🕒 0:00 h

La localidad de Lesaka es también punto de inicio del tramo Lesaka-Buztitzza del enlace E. GR® 11-GR® 12.

Proseguimos por Plaza Zaharra y los barrios de Bittiria y Biurrana, saliendo de la localidad por Lizardibaitia, en ascenso ahora por la carretera NA-4000 dirección San Anton, para en unos 500 metros seguir un camino arbolado a mano izquierda hasta el cruce de Banarreta (Banarta).

Aquí, cruzando la carretera, se sigue ascendiendo por camino bajo hayedo para salir a los pocos minutos a zona despejada. Pocos minutos después alcanzamos a mano derecha un edificio, con aspecto de caserío, que alberga unos depósitos de agua.

④ Alaseta / Alasta						
GR® 11	△ 330 m	 26,91 km	↗ 1174 m	↘ 847 m	⌚ 6:35 h	🕒 1:30 h

Es aquí donde dejamos la variante GR® 11.3 para proseguir por el GR® 11, que desciende hasta la localidad de Bera.

Seguimos por la divisoria y el camino pronto va perdiendo altura por la ladera norte y desestimando las pistas herbosas que nos incitan a subir a Meakako Gaina (362 m).

La pista sigue hasta una zona abierta, donde se distingue una torreta electrificada, antesala de una nueva zona boscosa de coníferas y caducifolias en el collado de Amargun (300 m). En este cruce de cuatro caminos tomamos la segunda que desciende hacia la izquierda. Bordeamos la cima de Amargun (350 m).


# ENLACE GR11-GR12. TREKKING BIDASOA

## RED DE SENDEROS DE GRAN RECORRIDO DE BAZTAN-BIDASOA

La pista poco a poco vuelve a tomar altura hasta seguir por la segunda alternativa a la izquierda para continuar llaneando. Continúa por zona de pinos y hay que estar atentos para alcanzar una salida a la izquierda que nos hará salir a una zona más despejada (Basauntzulo 214 m).

Suavemente el GR® desciende hasta llegar a un collado herboso con una pista que desciende de derecha a izquierda en curva muy pronunciada. Aquí el PR-NA 17 continúa ascendiendo por esa pista a la derecha y el GR® 11 prosigue descendiendo y presentando posteriormente suelo hormigonado hasta entrar en el barrio de Alkaia, donde la pista se convierte en camino embreado. Hasta que no crucemos el río nos encontramos en término municipal de Lesaka.

El camino que nos conduce al puente sobre el río es la antigua caja del ferrocarril del Bidasoa.

<b>5</b> Bera						
GR® 11	△ 40 m	 31,67 km	↗ 1197 m	↘ 1197 m	🕒 7:51 h	🕒 0:00 h

Al otro lado del Bidasoa y tras alcanzar una calle ancha, ya en Bera, giramos a la izquierda hasta llegar a la altura de un cruce de semáforos que seguimos a la derecha para llegar a un aparcamiento en el límite de Alzate y Eztegarra.



# ENLACE GR11-GR12. TREKKING BIDASOA

## RED DE SENDEROS DE GRAN RECORRIDO DE BAZTAN-BIDASOA

### TRAMO E.GR® 11-GR® 12. LESAKA-BUSTITZA



14,84 km	1.202 m	326 m	4:45	4:05	2	2	2	3


El Enlace E. GR®11-GR®12, o trekking del Bidasoa, junto con el GRT5, kulunka bidea y los anillos exteriores de los senderos GRs principales: GR®11 y GR®10, sendas transpirenaicas por España y Francia, y GR®12, sendero de Euskalherria, configuran la red de senderos GRs en Baztan Bidasoa, con una suma de 200 kilómetros, permiten al senderista planificar recorridos con diferentes opciones: travesías, circulares, bucles, etc, y con duración variable: desde unas pocas horas hasta una o varias jornadas.

En la localidad de Lesaka, es el punto donde se inicia este tramo del E. GR®11-GR®12. Comenzamos desde el panel de inicio de este tramo que se encuentra al lado de la torre Zabaleta.

Cogemos dirección sureste y por bonitos caminos entre castaños, pinos, alerces, acacias, robles y helechos llegamos a la localidad de Igantzi. De Aquí pasamos por la gruta de San Juan Xar, con la creencia popular del efecto curativo de sus fuentes. En pocos kilómetros llegaremos al pueblo de Arantza y tras casi seis kilómetros de bonita ascensión alcanzaremos el collado de Bustitza final del presente tramo del E.GR®11-GR®12.

# ENLACE GR11-GR12. TREKKING BIDASOA

## RED DE SENDEROS DE GRAN RECORRIDO DE BAZTAN-BIDASOA

<b>1</b> Lesaka						
E. GR® 11-GR® 12	40 m	 0 km	↗ 0 m	↘ 326 m	↓ 0 h	↑ 4:05 h

Desde el panel de inicio de este tramo del E.GR®11-GR®12 tomamos dirección sureste. Pasamos por la escuela pública de Irain y llegamos a una subestación eléctrica. Continuamos, en subida, a la derecha por pista de cemento hasta llegar a Pikuko Borda donde cogemos altura para pasar por encima de ella.

Nos adentramos, por piso herboso, por zona de castaños. Seguimos en ascenso por amplio camino llegando a una zona más despejada con bonitas vistas. Continuamos por zona de helechos y pasamos bajo un tendido eléctrico y a continuación seguimos derecho en un cruce. Entramos en un falso llano con camino entre helechos por zona despejada.




Tras pasar por debajo de otro tendido eléctrico comenzamos el descenso por pista. Transitamos por zona boscosa y en continuo descenso llegamos a un carretil asfaltado. Giramos a la izquierda y a los 200 m volvemos a girar a la derecha. Cogemos una pista y pasamos por una zona con aperos de labranza llegando a otro cruce y seguimos por la derecha en continuo descenso juntándonos con una pista de cemento. Pasamos por el depósito de agua y llegamos a Igantzi. Junto a un antiguo y arreglado lavadero cruzamos la carretera NA-4052, pasamos junto a la iglesia al ayuntamiento y al frontón y llegamos al panel del E.GR®11-GR®12.

## ENLACE GR11-GR12. TREKKING BIDASOA

### RED DE SENDEROS DE GRAN RECORRIDO DE BAZTAN-BIDASOA



Igantzi

2 Igantzi						
E. GR® 11-GR® 12	209 m	 3,64 km	↗ 308 m	↘ 168 m	↓ 1:20 h	↑ 2:55 h

Continuamos (s) por carretera y pista asfaltada unos 900m hasta llegar a una granja y a un poste con indicaciones del E.GR®11-GR®12. Siguiendo las indicaciones del poste cogemos camino empedrado y en descenso hacia San Juan Xar. Llegamos al cruce de entrada a las canteras de Igantzi, seguimos por la derecha y a los 50m giramos a la izquierda.

Cruzamos la regata Mirari Erreka por un puente de madera y seguimos en ascenso por estrecho camino, a veces empedrado y entre bosque, que en algunos tramos tiene barandilla de madera a la izquierda. El camino discurre cerca de la carretera.


Llegamos a San Juan Xar y enseguida sale un camino en descenso a mano izquierda que nos lleva a las tres fuentes donde podremos observar el ritual de los paños curativos secándose sobre el musgo. Según la leyenda estas aguas tienen poderes curativos sobre enfermedades de la piel y problemas digestivos. Nosotros no cogeremos ese camino y continuaremos rectos hasta la gruta.

## ENLACE GR11-GR12. TREKKING BIDASOA

### RED DE SENDEROS DE GRAN RECORRIDO DE BAZTAN-BIDASOA




#### 3 San Juan Xar

E. GR® 11-GR® 12	145 m	 5,56 km	↗ 344 m	↘ 55 m	↓ 1:45 h	↑ 2:25 h
------------------	-------	---	---------	--------	----------	----------

Pasamos la puerta metálica y continuamos por el bonito camino que traíamos. Sigue siendo empedrado por bosque y con el río Latza a nuestra izquierda. Salimos a un carretil asfaltado y continuamos por la derecha unos 200m y cogemos a la izquierda pista de cemento en bajada.

Seguimos por la pista entre bosque y con el río a nuestra izquierda. Dejamos un caserío y otra edificación a mano derecha. Al rato cruzamos por un puente el río y continuamos recto cruzando otro carretil asfaltado y cogemos un camino ancho y empedrado. Tras fuerte subida y casi llegando al pueblo giramos a la izquierda y pasamos una puerta metálica llegando a un parque infantil con fuente y baños. Ya sólo nos queda por recorrer cuarenta metros para llegar al panel del E.GR®11-GR®12 de Arantza.

#### 4 Arantza

E. GR® 11-GR® 12	273 m	 8,69 km	↗ 529m	↘ 31 m	↓ 2:35 h	↑ 1:40 h
------------------	-------	---	--------	--------	----------	----------


Nos dirigimos derechos hacia las escuelas del pueblo. Pasamos también por el ayuntamiento y callejeando llegamos a la parte alta del pueblo donde está el cementerio. Pasamos el cementerio y giramos a la izquierda por pista de cemento y 50m después a la derecha y por senda con valla a derecha e izquierda llegamos a un poste indicador del E.GR®11-GR®12.

## ENLACE GR11-GR12. TREKKING BIDASOA


### RED DE SENDEROS DE GRAN RECORRIDO DE BAZTAN-BIDASOA

Proseguimos dirección Bustitza por pista de cemento y asfalto. Dejamos un banco de madera a nuestra izquierda y enseguida nos desviamos a la derecha por senda. Caminamos por hierba y entre helechos. Entramos en el bosque y dejamos una borda a nuestra derecha. Salimos a zona despejada con buenas vistas. Cruzamos una pista y seguimos a la izquierda por camino con valla a la derecha y poco después nos desviamos a la derecha y salimos a ancho camino ascendente entre helechos.

Seguimos ascendiendo y dejamos a nuestra izquierda un aska y un poco más adelante una borda. Continuamos rectos por estrecho camino alternando zonas más despejadas con buenas vistas con zonas más boscosas. Al rato dejamos a nuestra derecha una estela en memoria del párroco Xabier Arburua y proseguimos hasta juntarnos con una pista. La seguimos derechos en continuo ascenso. Llegamos a un pequeño collado y seguimos la pista hacia la derecha y dejamos otro aska a nuestra derecha. Tras varias subidas y bajadas llegamos a una pista en Azki Lepoa.

5 Azki Lepoa						
E. GR® 11-GR® 12	771 m	 12 km	↗ 949 m	↘ 23 m	↓ 3:55 h	↑ 0:45 h

Desechamos la pista y continuamos derechos (S) por senda herbosa claramente ascendente. Por terreno despejado seguimos por las laderas del monte Mairubaratzeta (850m). Desde esta zona tenemos unas vistas excepcionales del monte Mendaur (1131m). Atravesamos una valla y faldeando el monte Mendieder (1071m) llegamos en unos minutos al collado de Bustitza, punto de intersección de la Y, que conforman los tres tramos del E.GR®11-GR®12.

6 Bustitza						
E. GR® 11-GR® 12	936 m	 14,84 km	↗ 1202 m	↘ 0 m	↓ 4:45 h	↑ 0:00 h



Llegando a Bustitza con Mendaur al fondo

# ENLACE GR11-GR12. TREKKING BIDASOA

## RED DE SENDEROS DE GRAN RECORRIDO DE BAZTAN-BIDASOA

### TRAMO E.GR® 11-GR® 12. LAKAINGO LEPOA-BUSTITZA




26,54 km	1.942 m	1.341 m	9:00	8:30	3	2	2	4

El Enlace E. GR® 11-GR® 12, o Trekking del Bidasoa, junto con el GRT 5, Kulunka Bidea y los anillos exteriores de los senderos GR principales: GR® 11 y GR® 10, sendas transpirenaicas por España y Francia, y GR® 12, sendero de Euskal Herria, configuran la red de senderos GR en Baztan Bidasoa, con una suma de 200 kilómetros, permiten al senderista planificar recorridos con diferentes opciones: travesías, circulares, bucles, etc, y con duración variable: desde unas pocas horas hasta una o varias jornadas.

El collado de Lakain-Lakaingo lepoa, es el punto donde se inicia este tramo del E. GR® 11-GR® 12, desciende hasta la localidad de Etxalar y va ganando altura hasta la cumbre de Azkua. Con magníficas vistas sobre el entorno y atravesando cordales superiores, se adentra en un bonito hayedo cuyo trazado significa el límite superior del Parque Natural del Señorío de Bertiz (unas curiosas losas separan ambas zonas). En descenso entre parajes más abiertos, se llega a la localidad de Sunbilla, desde la cual en fuerte ascenso, llegaremos al collado de Bustitza, punto de intersección de la Y, que conforman los tres recorridos del E. GR® 11-GR® 12. Se trata de un tramo duro por los desniveles a superar y las fuertes pendientes, pero espectacular en su entorno y sus panorámicas.

# ENLACE GR11-GR12. TREKKING BIDASOA


## RED DE SENDEROS DE GRAN RECORRIDO DE BAZTAN-BIDASOA

<b>1</b> Lakaingo lepoa						
E. GR® 11-GR® 12	325 m	 0 km	↗ 0 m	↘ 0 m	↓ 0 h	↑ 8:30 h

El acceso a Lakaingo Lepoa es sencillo, se puede realizar desde la antigua fonda Usategieta (palomeras), accesible con vehículo desde la carretera NA-4400 que desde Etxalar llega al alto de Lizarieta. Desde este punto, por el GR®11 en unos 700 metros llegamos a Lakaingo lepoa, donde un poste indicador del GR®11, nos informa de las opciones de continuidad: GR® 11 y E. GR® 11-GR® 12, continuamos por este último en dirección SO, Etxalar.

La senda en descenso discurre primero paralela a una alambrada, de forma puntual con bastante pendiente, robles y castaños abundan en este tramo. Pasamos junto a un nido de ametralladoras y después a una zona más abierta, entre prados y con muretes a ambos lados. La senda cruza una pista dejando a la izquierda Arrieneko Borda.

Seguimos en descenso y al poco por pista asfaltada llegamos a los caseríos de Perugorrieneko Borda. El sendero continua por el camino llamado Perugorrieneko Bidea, perdemos altura dejando a la izquierda el caserío Lekuederra y por el llamado camino Loiola Bidea, pasamos por el barrio Antsolkueta y llegamos a Etxalar, cruzamos el puente sobre la regata Tximista, siguiendo paralelos a su cauce que dejamos antes de llegar al frontón, y próximo al atrio de la iglesia y al ayuntamiento, encontramos el panel explicativo de este tramo del E.GR®11-GR®12.

<b>2</b> Etxalar						
E. GR® 11-GR® 12	114 m	 3,28 km	↗ 37 m	↘ 248 m	↓ 0:50 h	↑ 7:30 h

Continuamos entre calles en dirección SE y por la carretera que se dirige a Zugarramuri. En las afueras de la localidad, dejamos a la derecha el cruce que lleva a las piscinas, y por pista hormigonada con fuerte pendiente, dejamos a la izquierda el caserío Elizaldegaraia, pasamos un portillo metálico y con un atajo sobre la pista que termina en el caserío Larrabeta.


Por senda ancha llegamos a una pista en las proximidades de un caserío, nos fijamos enfrente nace una fina senda que primero por bosque y posteriormente por helechal y con pendiente considerable, accede hasta el término de Artzamena, donde cruza una pista junto a unos robles y nos encontraremos un poste indicador del E. GR® 11-GR® 12. Tomamos una pista enfrente hacia el S, con pendiente al principio que luego suaviza tomando a la derecha, se llega a un pequeño bosque donde nos encontramos otra pista, que cruzamos para ascender por senda estrecha que va buscando la cresta herbosa.

# ENLACE GR11-GR12. TREKKING BIDASOA

## RED DE SENDEROS DE GRAN RECORRIDO DE BAZTAN-BIDASOA

Poco a poco vamos ganando altura lo que nos permite tener unas bonitas panorámicas en todas las direcciones.

El terreno es abierto y en ascenso si bien sencillo de seguir pues el sendero tiene un trazado claro y con "caja" de senda, hasta llegar a una roca solitaria la cual hace de ante cima. Ligera subida, si bien fuera de traza y próximos a la cresta llegamos a la cumbre de Azkua, 786 metros y vértice geodésico. Espléndidas vistas en todas las direcciones, en dirección S-SE vemos la zona por donde discurre el E. GR® 11-GR® 12, y a la que nos dirigimos, combinando crestas despejadas con zona de espesos hayedos.

<b>3</b> Azkua						
E. GR® 11-GR® 12	786 m	 6,44 km	↗ 701 m	↘ 253 m	↓ 2:40 h	↑ 6:15 h

En dirección SE vemos la cumbre de Asketa a la que nos dirigimos, perdemos un poco de altura por senda un tanto descompuesta, hasta llegar a un collado intermedio desde el que en poco tiempo llegamos a la cumbre de Asketa, 807 metros.

Continuamos por el cordal hacia el E, y en lugar de seguir hacia la cumbre arbolada, tomamos una sendita a la derecha que nos lleva primero al collado Urtalepo, continuamos en dirección S y tras una suave subida a Paretazarreta, se desciende por traza de senda hasta Iparleko Lepoa.

Entramos en una zona de palomeras, en la que el sendero discurre próximo a una alambrada entre dos zonas arboladas, hayedo por la izquierda y pinar por la derecha, en la zona más llana, tomamos una antigua pista a la derecha que en dirección SO va ladeando la cima de Paretazar, llegamos a las ruinas de una borda y continuamos en dirección SO, el sendero penetra en un frondoso hayedo.


Al E, próximos a nuestro camino se encuentra el límite del Parque Natural del Señorío de Bertiz. Hermosos ejemplares de hayas jalonan nuestro recorrido, algunas de curiosas formas, y con la alambrada a la izquierda comenzamos a ver las típicas losas de piedra baztanesas que separan la citada zona de Bertiz.

En claro descenso, llegamos al collado de Ezkirin, donde una valla da acceso a Bertiz, panel explicativo del parque. Nosotros continuamos en dirección SO en un corto aunque pronunciado ascenso por el hayedo, las losas de piedra son más abundantes en esta zona.

El sendero se hace más ancho y con suaves ascensos y descensos se llega al collado de Iñarmeaka primero y luego a su modesta cumbre, Iñarmeakako Kaskoa. Seguimos descendiendo hacia el SO pasando por las ruinas de dos antiguas bordas, un breve ascenso y giramos a la izquierda S (no tomamos una pista que se incorpora por la derecha), para alcanzar la cima de Irubagoeta 561 metros.

# ENLACE GR11-GR12. TREKKING BIDASOA

## RED DE SENDEROS DE GRAN RECORRIDO DE BAZTAN-BIDASOA


<b>4</b> Irubagoeta						
E. GR® 11-GR® 12	561 m	 14,44 km	↗ 1064m	↘ 849 m	↓ 5:10 h	↑ 3:30 h

Proseguimos en fuerte descenso por terreno un tanto descompuesto, dejando de lado varias pistas que se van incorporando por la derecha, y con la compañía de lajas de piedra en la izquierda, para llegar al collado de Suspiro. Zona abierta con un viejo poste señalizador de un PR.

Cruce de caminos y pista que seguimos hacia el S, más adelante pasamos junto a una borda y a continuación alcanzamos un cruce, continuamos por la derecha y cambiamos de dirección NW, la pista prosigue entre pinos y robles, en suave descenso el paisaje se va abriendo dando paso a pastizales.

Desechamos varias pistas que se incorporan a derecha e izquierda, y llegamos a la altura de Aizkoregileneko borda, en cuya fachada aparece grabado el año 1.804. La pista se torna hormigonada y en continuo descenso pasa por el término de Lurgorri, más adelante pasamos cerca de varios caseríos en el barrio de Meaka.

Un poco más adelante, vemos a la derecha el camping, sin llegar a él giramos a la izquierda para descender hacia Sunbilla, localidad a la que entramos por la antigua carretera N-121-A, cruzando el puente sobre el río Bidasoa llegamos a la plaza de Sunbilla donde en su parte izquierda, en un pequeño jardín, se encuentra el panel informativo del E. GR® 11-GR® 12.


<b>5</b> Sunbilla						
E. GR® 11-GR® 12	110 m	 19,7 km	↗ 1104 m	↘ 1315 m	↓ 6:30 h	↑ 1:55 h

Dejando la iglesia a la izquierda, entramos en la calle Donibane, al poco ascendemos por suelo empedrado por la calle Garigarri, en el siguiente cruce tomamos por la derecha para ascender por pista hormigonada pasando por Garako borda y Alejoren Borda, más adelante llegamos al término de Legardo, atajo sobre la pista y donde encontramos un poste con flechas informativas del E. GR® 11-GR® 12. En una curva cerrada a la derecha abandonamos la pista, dirección NW para caminar por sendero entre castaños y robles pasando junto a Dantzeneko borda, en suave descenso volvemos a contactar con la pista hormigonada, accediendo a la última construcción, Arretxeko Borda.

A continuación cruce, tomamos pista de la derecha NW, otro cruce más adelante, tomamos opción izquierda S, primero por suelo hormigonado que desaparece, llegamos a un cruce con varias opciones, en el primer cruce giramos derecha N, posteriormente dejamos la pista en ascenso por otra más pequeña a la izquierda NW. La pendiente se endurece, llegamos a otro cruce, tomando el de la izquierda NW, al poco cruzamos pista de tierra y seguimos por la derecha SW al paraje de Añezti, pequeño claro.


## ENLACE GR11-GR12. TREKKING BIDASOA

### RED DE SENDEROS DE GRAN RECORRIDO DE BAZTAN-BIDASOA

6 Añezti						
E. GR® 11-GR® 12	570 m	 23,3 km	↗ 1476 m	↘ 1327 m	↓ 7:40 h	↑ 1:00 h

Contactamos con ancho camino en ascenso N, cruzamos varias regatas y transitamos por hayedo en dirección O en pendiente ya más suave, más adelante vemos dos viejas bordas a media ladera, las superamos y giramos a la izquierda NW, para alcanzar una loma.

Nuevo giro hacia la izquierda S, y continuamos siempre en ascenso entre dos barrancos, el bosque se va abriendo poco a poco, continuamos por la derecha hasta llegar a una fuente, Bustitzeko Iturria, ya muy próximos al collado de Bustitza, punto de intersección de la Y, que conforman los tres tramos del E. GR® 11-GR® 12.

7 Bustitza						
E. GR® 11-GR® 12	936 m	 26,5km	↗ 1942 m	↘ 1341 m	↓ 9:00 h	↑ 0:00 h



Llegando a Bustitza

## ENLACE GR11-GR12. TREKKING BIDASOA

### RED DE SENDEROS DE GRAN RECORRIDO DE BAZTAN-BIDASOA



Camino hacia Ezkirin, losas separan el sendero del parque de Bertiz



Vista desde Azkua, recorrido del E. GR®11-GR®12, cumbre de Azketa y cordal de Ezkirin-Irubagoeta



Vistas desde Bustitza hacia el NE, al fondo Labeaga y Larun

# ENLACE GR11-GR12. TREKKING BIDASOA

## RED DE SENDEROS DE GRAN RECORRIDO DE BAZTAN-BIDASOA

### TRAMO E.GR®11-GR®12. BUSTITZA-UZTAKORTA




21,79 km	1.406 m	1.489 m	7:15	7:25	3	2	2	4

El Enlace E. GR®11-GR®12, o trekking del Bidasoa, junto con el GRT5, kulunka bidea y los anillos exteriores de los senderos GRs principales: GR®11 y GR®10, sendas transpirenaicas por España y Francia, y GR®12, sendero de Euskalherria, configuran la red de senderos GRs en Baztan Bidasoa, con una suma de 200 kilómetros, permiten al senderista planificar recorridos con diferentes opciones: travesías, circulares, bucles, etc, y con duración variable: desde unas pocas horas hasta una o varias jornadas.

El collado de Bustitza, a los pies del monte Mendaur, es el punto donde se inicia este tramo del E. GR®11-GR®12. Aquí encontraremos un poste con indicaciones de destinos y tiempos del trekking. Tras pasar por un menhir y por el embalse de Mendaur comenzamos el descenso hasta Aurtitz. Continuamos y cruzamos Latsagako Zubia, seguimos ascendiendo por bordas hasta pasar por Agotaburu y comenzar el descenso hasta Labaien y después Beintza. Salimos de Beintza y pronto nos encontramos con otro poste indicador del E.GR®11-GR®12, el camino sigue ascendiendo por zigzagüeante senda hasta dar vista a los embalses de Leurza y llegar a Orraita Lepoa. Pasamos por el borde de un bosque de alerces y más adelante entramos en un bosque de hayas que tras llegar a una pista alcanzamos Uztakorta, enlace del trekking con el GR®12.

# ENLACE GR11-GR12. TREKKING BIDASOA


## RED DE SENDEROS DE GRAN RECORRIDO DE BAZTAN-BIDASOA

<b>1 Buztitza</b>						
E. GR® 11-GR® 12	936 m	 0 km	↗ 0 m	↘ 1489 m	↓ 0 h	↑ 7:25 h

El collado de Bustitza a 936m, a las faldas de los montes Mendieder 1.071m y Mendaure 1.131m, es el punto de intersección de la Y que conforman los tres recorridos del E.GR®11-GR®12. Tomamos dirección SO y enseguida llegamos a Zutarria Menhir y al espacio natura 2000 Mendaurreko Hezegunea, continuamos el descenso dejando a nuestra derecha una borda derruida.

Pasamos un bosque de hayas y de helechos y llegamos a una pista con una borda. Seguimos hacia la derecha y pasamos por un puente de hormigón la regata de Bustitza, dejando a nuestra izquierda una zona de mesas de cemento de la romería. Seguimos por la pista y, una vez pasado el muro secundario del embalse de Mendaure, cogemos hacia la derecha (S) un camino descendente en dirección a Aurtitz.

Seguimos descendiendo por bosque de hayas con bastante hojarasca. El camino a veces está empedrado y con humedad y hay que tener cuidado. Llegamos a un paso de un canal, continuamos rectos en descenso hasta llegar a Mixeltoneko Borda.


<b>2 Mixeltoneko Borda</b>						
E. GR® 11-GR® 12	448 m	 2,65 km	↗ 5 m	↘ 1051 m	↓ 0:50 h	↑ 6:15 h

Giramos hacia la izquierda (SE) y tomamos un alcorce de la pista, llegamos a ella y la cogemos hacia la izquierda. Continuamos por la pista y después de alguna curva cogemos una senda a mano derecha. Seguimos descendiendo por la senda que otra vez es empedrada y llegamos a una pista. Seguimos por ella y hay un tramo de grandes losas.

Pasamos por debajo de una conducción de agua aérea y cogemos un camino entre muros de piedra hasta llegar al lugar donde están ubicados los paneles del E.GR®11-GR®12. Seguimos de frente cruzando el puente y por pista encementada enseguida llegamos al casco urbano de Aurtitz.

# ENLACE GR11-GR12. TREKKING BIDASOA


## RED DE SENDEROS DE GRAN RECORRIDO DE BAZTAN-BIDASOA

<b>3</b> Aurtitz						
E. GR® 11-GR® 12	150 m	 4,87 km	↗ 10 m	↘ 549 m	↓ 1:40 h	↑ 5:05 h

Callejeamos en dirección SE y salimos a la carretera NA-170. Giramos a la izquierda y poco después del km 27, al salir de una curva y entre los dos quita miedos cogemos una pista a mano derecha. Pasamos por un transformador y cruzamos el río Ezkurra por el puente medieval de Latsaga y aquí nos encontramos con un poste indicador del E.GR®11-GR®12. Giramos a la derecha (SW) y vamos remontando el curso del río.

Seguimos por el camino principal sin hacer caso a varios desvíos. Nos encontramos un tramo del camino con una pasarela de madera. Seguimos ascendiendo y pasamos bajo un tendido eléctrico, continuamos la pista principal en continuo ascenso, pasando por un portillo y al poco llegamos a Pizarrenea Baserria.

Siempre en ascenso y por el camino principal pasamos por varias bordas. y poco después salimos a una zona abierta desde donde divisamos con claridad las antenas de Garardi, nos dirigimos hacia ellas (SW) por buena pista que se convierte en asfalto al llegar a las antenas. Desde esta zona tenemos unas excelentes vistas. Proseguimos por la pista asfaltada y a los pocos minutos la abandonamos por su derecha (W) cogiendo otra pista de tierra en dirección a la cima rodeada de arbolado de Agotaburu.

<b>4</b> Agotaburu						
E. GR® 11-GR® 12	713 m	 10,48 km	↗ 593m	↘ 486 m	↓ 3:35 h	↑ 3:25 h


Proseguimos por la pista de tierra, en descenso, que después se convierte en terreno herboso al salir a una zona abierta. Nos juntamos con una pista embreada, cogemos algún atajo y enseguida llegamos a la zona de Aiaza, lugar de varias construcciones y de cruce de pistas, donde encontraremos un poste indicador del E.GR®11-GR®12.

Seguimos hacia la izquierda (SE) por la pista embreada y pasamos por el caserio de Sorozelai. Vamos descendiendo por el asfalto y en una zona de palomeras abandonamos la pista por nuestra izquierda. Después de la palomera nº4 volvemos a cruzar la pista, ahora de cemento, seguimos bajando y nos juntamos con una pista de todo uno. Seguimos por la pista que vuelve a ser de cemento, cruzamos la regata de Sarobe y después de una curva dejamos la pista por un camino que sale a su derecha (E). Este camino ascendente nos lleva entre robles, fresnos y castaños en aproximadamente un kilómetro hasta Labaien.

# ENLACE GR11-GR12. TREKKING BIDASOA

## RED DE SENDEROS DE GRAN RECORRIDO DE BAZTAN-BIDASOA

Cruzamos el pueblo, llegamos a la carretera NA-4040 giramos a la izquierda (E) y la seguimos hasta encontrar, a mano derecha, un camino con barandilla. Cruzamos la carretera y volvemos a coger el camino con losas que nos dejará en el frontón y albergue de Beintza.


5 Beintza – Labaien						
E. GR® 11-GR® 12	455 m	 15,48 km	↗ 685 m	↘ 137 m	↓ 5:00 h	↑ 1:45 h

Salimos del frontón en dirección este dejando la iglesia a la izquierda y llegamos a la carretera donde nos encontramos los paneles informativos del E.GR®11-GR®12.

Cruzamos la carretera NA-4040 seguimos recto y continuamos por una pista de cemento que al poco rato se convierte en todo uno. Dejamos un aska a nuestra derecha y pasamos por una zona de preparación de leña. Seguimos por la pista de cemento hasta encontrar un poste indicador del E.GR®11-GR®12.

Continuamos por el camino de la derecha en continuo ascenso y pasando por algunas bordas. El camino se torna bastante pedregoso y entre helechos y varias revueltas vamos cogiendo altura. Si echamos la vista atrás nos recrearemos con unas fabulosas vistas de Beintza - Labaien.

Pasamos por una zona de hayas desperdigadas y salimos a una zona más despejada de vegetación llegando enseguida a Orraita Lepoa.


6 Orraita Lepoa						
E. GR® 11-GR® 12	865 m	 18,15 km	↗ 1215 m	↘ 132 m	↓ 6:20 h	↑ 0:50 h

Continuamos dirección (SE) a media ladera. Al rato pasamos por un pequeño bosque de hayas y seguimos por un camino herboso al borde de un conjunto de alerces. Proseguimos por zona abierta dando vista a los embalses de Leurza y llegando a un cruce.

Seguimos, en ascenso, por la derecha (W) y caminando por la ladera sur de Munazorrotz cruzamos una regata dejando un aska a mano derecha. Continuamos ascendiendo entre helechos hasta llegar al collado de Artzillar.


# ENLACE GR11-GR12. TREKKING BIDASOA

## RED DE SENDEROS DE GRAN RECORRIDO DE BAZTAN-BIDASOA

7 Artzillar						
E. GR® 11-GR® 12	1033 m	 19,91km	↗ 1366 m	↘ 122 m	↓ 6:50 h	↑ 0:25 h

Progresamos por nuestra izquierda (SO). Por sendero ascendente caminamos unos doscientos metros para seguidamente coger otro desvío a nuestra izquierda. Seguimos llaneando y entramos en un hayedo. Al rato damos vista a una alambrada y llegamos a la altura de una gran carbonera. Proseguimos caminando entre la hojarasca manteniendo nuestra dirección. El camino se hace cada vez más amplio y llegamos a un cruce de pistas continuando por la derecha (SW).

Siguiendo por la pista a los pocos minutos llegamos al collado de Uztakorta enlace del trekking del Bidasoa con el GR®12 y final del presente tramo, el trekking continua ahora por el GR®12 en dirección Belate.

8 Uztakorta						
E. GR® 11-GR® 12	895 m	 21,79km	↗ 1406 m	↘ 0 m	↓ 7:15 h	↑ 0:00 h



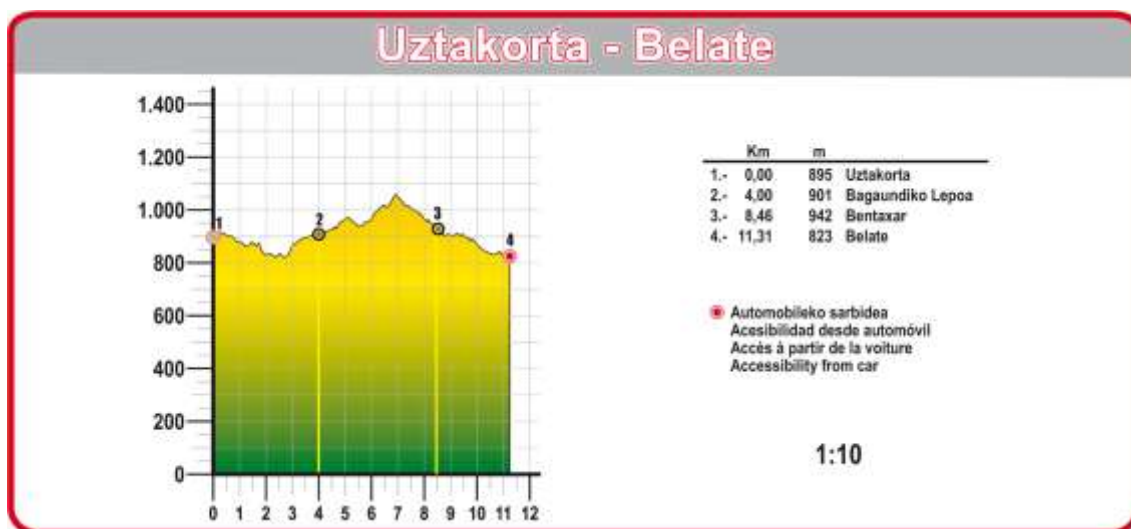
Uztakorta

# ENLACE GR11-GR12. TREKKING BIDASOA

## RED DE SENDEROS DE GRAN RECORRIDO DE BAZTAN-BIDASOA

### TRAMOS GR® 12 CON GR® 11. ANILLO EXTERIOR

#### TRAMO GR® 12. UZTAKORTA-BELATE



11,31 km	367 m	425 m	3:05	3:05	2	2	2	3

El collado de Uztakorta representa el final por el Sur del E. GR® 11-GR® 12, a partir de este punto, se puede seguir el recorrido por el GR® 12, sendero de Euskal Herria, el cual continúa por las crestas de esta cadena, casi siempre cubiertas por el hayedo, salvo algunos claros donde el helechal suele ocupar rasos de praderas en degradación.

1 Uztakorta						
GR® 12	866 m	0 km	↗ 0 m	↘ 0 m	↓ 0 h	↑ 3:05 h

Collado Uztakorta. De la izquierda sube el camino desde los embalses de Leurza. Por el mismo desciende el PR-NA 102, que se ha unido anteriormente al GR® (en Autsegi). De la derecha llega el GR® 12 desde Gorostieta, sendero por el que continuaremos.

# ENLACE GR11-GR12. TREKKING BIDASOA

## RED DE SENDEROS DE GRAN RECORRIDO DE BAZTAN-BIDASOA

Sin ganar apenas altura, entre el hayedo y con vistas fugaces a los embalses de Leurza, el sendero llega a la siguiente cota, collado Zamardena, donde encontramos un poste indicador del GR® 12.


Llegamos, algo más allá, a Erlaingo Gurutzea. Atraviesa el lugar una calzada. Dejamos atrás el término de Labaien para bordear el de Urrotz. Cruzamos primero un portillo en la alambrada, junto a las dos cruces de hierro que están clavadas en la roca y dan nombre al lugar.

Superada la alambrada tomamos la senda que asciende a la izquierda, ignorando el camino ancho que baja hacia el sur. Encontraremos en el ascenso el dolmen de Pittortzar. Después de un ligero descenso llegamos a Mugako Soroa.

Collado amplio. Al sur hay una caseta de cazadores. Giro a la izquierda, siguiendo el camino. Otro ascenso. Abundan las palomeras en espectaculares andamiajes que tratan de vencer los obstáculos que presenta el arbolado. Cercano está el dolmen con el nombre del paraje.

Un camino desciende al norte, hacia Urrotz. Mantenemos la dirección este, por la derecha del camino anterior. Después llega otra zona parecida. Hay una caseta de cazadores rodeada de palomeras.

Aparecemos en terreno despejado. A la derecha hay un extenso barranco que se alarga en sentido este-oeste. Sobre nosotros la cota de Larremear (942 m). Alternamos los helechales con manchas de hayedo. Suave ascensión.

2 Bagaundiko lepoa						
GR® 12	901 m	 4,00 km	↗ 127 m	↘ 121 m	↓ 1:00 h	↑ 2:05 h

Collado Bagaundi. De la izquierda desciende, de la cima de Larremear, un camino herboso desde un mojón.

Trazamos curva a la izquierda y abandonamos este camino por un punto señalizado con otro mojón. La pista da paso a una fina senda que sigue por la ladera sur sin perder altura hasta encontrar el fondo de un barranco que cruzaremos e iremos ascendiendo hasta salir del hayedo a zona abierta.

Una fina senda nos irá acercando por zona de calizas por las que, tras un giro a la izquierda de 90° se llega hasta la borda que se encuentra bajo la pista que asciende hasta el collado de Eteni. Cercana queda la cima de Sanmiguelergain (1.020 m).

# ENLACE GR11-GR12. TREKKING BIDASOA

## RED DE SENDEROS DE GRAN RECORRIDO DE BAZTAN-BIDASOA

El paisaje se abre enseguida frente a la cima de Putzueta (1.063 m). Dos hileras de palomeras a ras de suelo recorren el lomo cerca del cual vamos a pasar. Vemos a la izquierda Txaruta (1.080 m).


La pista nos lleva hasta el collado Eteniko Lepoa. Ganamos altura hacia la cima herbosa. Cima. Un mojón señala el punto exacto. Poco antes hemos superado una cruz de hierro clavada en una piedra.

Hacia el norte se ven Larrazmendi (Txaruta) y Garmendi (1.059 m). Excelente vista sobre Ultzama y los montes orientales de Saioa (1.416 m), Okolin (1.354 m), Xuriain (1.410 m).

Descendemos manteniendo la dirección y vamos dejando atrás los mojones con U de Ultzama y la D de Donamaria.

Enlazamos con la pista que procede de Larrazmendi. Sobre nosotros, a la izquierda, se alternan en la ladera el helechal y el arbolado. Seguimos de frente llevando a la derecha la alambrada algo más abajo.

Tras descender un rato seguimos en llano.

<b>3</b> Bentaxar						
GR® 12	942 m	 8,46 km	↗ 215 m	↘ 172 m	↓ 2:20 h	↑ 0:50 h

Cruce de caminos. Poco antes de llegar a una puerta de hierro tomamos desvío a la derecha, junto a palomera, por camino ancho. Avanzamos a media ladera, perdiendo algo de altura. Un barranco nos acompaña a la derecha.

Dejamos atrás una caseta-refugio de madera. Algo más adelante cruzamos un arroyo. Marchamos entre helechos. Pasamos alambrada por escalerilla y seguimos por debajo de unas hayas. El camino se estrecha y el GR® 12 transcurre junto al sendero Vuelta de Belate.

La alambrada se acompaña de un murete de piedra. Después de una escalerilla que supera la alambrada nos acercamos hacia una construcción de piedra, algo oculta (desde este lado) entre los setos y los fresnos que la rodean.

Venta de La Sangre (Odolagako Benta). Exhibe en su frontal el escudo ajedrezado de Baztan, a cuyo municipio pertenece el terreno.

Más allá, tras otra escalerilla, llegamos a un portillo donde se inicia camino claro y descendente, algo encajado entre filas de árboles, que mantiene la dirección este. Pronto encontramos aska con fuente, unos metros a la izquierda, bajo el camino.


## ENLACE GR11-GR12. TREKKING BIDASOA

### RED DE SENDEROS DE GRAN RECORRIDO DE BAZTAN-BIDASOA

Salimos a una llanura herbosa. Al frente vemos la vieja carretera del puerto. Acercándonos a la ladera derecha nos aproximamos al bosque. Nos internamos en el arbolado en giro a la derecha.

Por camino que desciende con suavidad, y después por terreno limpio cerca del borde boscoso. Cruzamos otra alambrada perpendicular por escalerilla (es el límite entre Baztan y Ultzama). Mantenemos la dirección y abandonamos el arbolado por camino de suelo herboso, entre helechales. Enfrente queda una zona de aparcamiento y la pista que se adentra hacia el monasterio de Belate.

Cruzamos la carretera (la antigua N-121 que une Pamplona con Irún. actualmente libre de tráfico tras la construcción de los dos túneles que atraviesan el monte). Llegamos al final de este tramo, Belate, con paneles del GR® 12 en ambas direcciones.

4 Belate						
GR® 12	823 m	 11,31 km	↗ 367 m	↘ 425 m	↓ 3:05 h	↑ 3:05 h



Odolagako Benta, llegando a Belate

ENLACE GR11-GR12. TREKKING BIDASOA  
RED DE SENDEROS DE GRAN RECORRIDO DE BAZTAN-BIDASOA



Baliza en Bentaxar

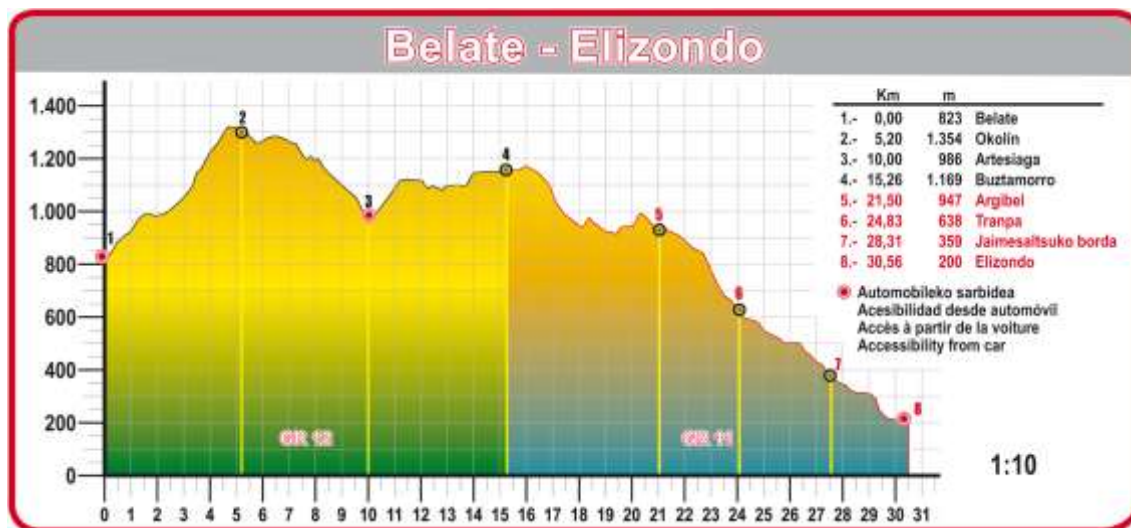


Embalses de Leurza entre las hayas

# ENLACE GR11-GR12. TREKKING BIDASOA

## RED DE SENDEROS DE GRAN RECORRIDO DE BAZTAN-BIDASOA

### TRAMO GR® 12 y GR® 11. BELATE-ELIZONDO



30,56 km	1.061 m	1.827 m	9:10	9:35	3	2	2	4

El puerto de Belate es el inicio de este largo tramo, que recorre el GR® 12 hasta el collado de Buztamorro, donde se une con el GR® 11, sendero por el cual podremos llegar hasta Elizondo, si bien antes, en el collado de Argibel, conecta con el sendero transpirenaico GRT 5 Kulunka Bidea, a través del cual se aumentan las posibilidades de recorridos hacia: Elizondo a través del collado de Berderiz, el collado de Izpegi y la conexión con el GR® 10 francés en Buztanzelaiko lepoa, con posibilidad de acceso a Bidarray o Saint Etienne de Baigorri, etc.

<b>② Belate</b>						
GR® 12	823 m	0 km	0 m	0 m	0 h	9:35 h

Este tramo es continuación del anterior desde Uztakorta, si bien se puede iniciar en una pista que parte de la antigua carretera NA-1210 (antigua N-121) que asciende al puerto de Belate desde ventas de Ultzama. Tras superar el km 31, en un pequeño aparcamiento, encontraremos una pista que entra en dirección este hacia el monasterio de Belate.

Collado. Poco antes de llegar al monasterio el GR® va tomando altura por la antigua calzada romana hasta alcanzar el collado de la Ermita o Ermitako lepoa. Lugar en donde se ubica la remodelada ermita de Santiago. El camino de Santiago Baztanés pasa por este punto y próximo al citado Monasterio de Belate, se separa del GR® 12.

[www.nafarmendi.org](http://www.nafarmendi.org) [senderos@mendinavarra.com](mailto:senderos@mendinavarra.com)

Mendi eta Eskalada Kirolen Federakundea

Federación Navarra de Deportes de Montaña y Escalada



# ENLACE GR11-GR12. TREKKING BIDASOA


## RED DE SENDEROS DE GRAN RECORRIDO DE BAZTAN-BIDASOA

Desde allí la pista va descendiendo poco a poco hacia la regata de Aretxuri hasta casi contactar con ella y seguir remontándola por sendas hasta llegar a un claro en el que se encuentra una vieja borda.

Seguiremos ascendiendo por terreno despejado dejando a la derecha una borda cercada con alambrada, el sendero aquí pierde por momentos la traza y debemos estar atentos a la marcación.

Collado. Poco más arriba se encuentra el refugio de Etxola bajo el collado de Azkenatz. Desde aquí el sendero va ascendiendo por las laderas de Gartzaga (1.295 m) hasta alcanzar su collado impregnado de algún crónlech.


Desde Gartzagako lepoa seguiremos el cordal ascendente hacia el E/NE por zona herbosa con pendiente constante hasta alcanzar la cima del Okolín.

③ Okolín						
GR® 12	1.354 m	 5,2 km	↗ 550 m	↘ 20 m	↓ 1:55 h	↑ 8:05 h

Cima, desde ésta descender al collado que le separa de Saioa (1.416 m), el cual sobrepasaremos unos metros en ascensión hasta encontrar una senda que por su ladera sur y sin perder ni ganar apenas altura nos permitirá llegar hasta el collado de Sagardegi.

El antiguo trazado discurría por la cara norte de Okolin pero tanto con nieve o niebla es un tramo bastante expuesto.

Collado Sagardegi. Buscaremos el paso del collado, evitando las bajadas rápidas, y por senda suave alcanzaremos la pista que nos llevará hasta el collado de Artiaga.

④ Collado de Artiaga						
GR® 12	986 m	 10 km	↗ 662 m	↘ 400 m	↓ 3:20 h	↑ 6:30 h


Collado. Al otro lado de la carretera NA-174 y tras superar un paso en la alambrada una senda al par de ésta nos permitirá ir ladeando los montes de Larrakarte (1.181 m), Zaguako Kaskoa (1.158 m) hasta alcanzar suavemente casi la cima de Araongo harria (1.085 m).

Collado. Desde allí en suave descenso por las sendas contactaremos con una pista que seguiremos en dirección Este hasta el collado de Erdizaga.

## ENLACE GR11-GR12. TREKKING BIDASOA

### RED DE SENDEROS DE GRAN RECORRIDO DE BAZTAN-BIDASOA


Es en este lugar donde la pendiente se muestra dura hasta alcanzar un suave rellano en las laderas de Iparraldeko kaskoa (1.202 m). La senda pasa junto a varias fuentes y ascas para el ganado. El GR® 12 va en busca de un collado al Este, Buztamorro.

⑤ Buztamorro						
GR® 12	1.169 m	 15,26 km	↗ 947 m	↘ 508 m	↓ 4:50 h	↑ 5:25 h

Desde este collado, en dirección sur continúa el GR® 12 hacia el puerto de Urkiaga. Seguiremos en dirección N/NE por zona despejada llegando al collado de Argintzu, que separa la cumbre de Argintzu, 1.210 metros, también denominada Loilurtze, de la Peña de los Generales o Argintzu Harria. Ambas fácilmente accesibles.

En terreno descendente, con la cresta a la derecha, al par de una pequeña chabola, nos introduciremos (E) en una zona de hayedo con una gran dolina y balsa, pasando por varias bordas en el término de Autrin. Más adelante encontraremos la Borda de Kinto o cabaña de Txau-Xilo que dispone de fuente y mesas. Próximo se encuentra el collado de Azaldegi en la zona de Autrin. Seguiremos con la alambrada a la derecha pasando junto a la Balsa de las Ranas.

Con suaves desniveles nos aproximaremos sucesivamente a los collados de Arluxe (muga 130) y de Zagua. Poco después el sendero atraviesa una zona de crónlech para llegar al collado de Argibel (947mts).

⑥ Argibel						
GR® 11-GRT 5	947 m	 21 km	↗ 1041 m	↘ 858 m	↓ 6:25 h	↑ 3:40 h

Al NE del collado, delimitado por la alambrada que sirve de frontera (muga nº 127), encontraremos un menhir en el suelo. Si nos desviamos del recorrido unos diez minutos podremos visitar Arrikulunka o Kilinkarri (La piedra que se mueve). Se encuentra en la ladera norte del monte Argibel (982 m).

Este punto, Argibel, es donde confluyen el GR® 11 y el GRT 5 Kulunka Bidea, enlace transpirenaico que transita por el cordal fronterizo Argibel-Berderiz-Izpegi-Buztanzelaiko lepoa, punto este último de unión con el GR® 10 francés. Hay posibilidad también de descender desde Berderiz a Elizondo por el citado GRT 5.


La senda en suave descenso, va sorteando las regatas que descienden del collado de Argibel, introduciéndose en pocos minutos en el hayedo de Zagua para alcanzar el collado de Urbillo, el cual se encuentra entre las cimas de Larrebeltz (971 m) y Albako Harria/Peña Alba (1.073 m). Pocos metros después se encuentra un refugio de cazadores con fuente de agua en su exterior.

## ENLACE GR11-GR12. TREKKING BIDASOA

### RED DE SENDEROS DE GRAN RECORRIDO DE BAZTAN-BIDASOA

Siguiendo la dirección en descenso, dejando la amplia pista de la derecha, descenderemos por fuerte pendiente entre helechales y hayas, dejando a la derecha, poco más arriba, Larraldeko borda, suavizándose en el hayedo la pendiente a la par que el sendero cruza una pequeña regata.


Seguiremos descendiendo por el camino encontrándonos a mano derecha con la fuente Tranpako Iturria, para salir poco más adelante, a la par de una antigua cantera, a la ancha pista que desciende de Urbillo.

7 Tranpa						
GR® 11	638 m	 24,83km	↗ 1048 m	↘ 1200 m	↓ 7:30 h	↑ 2:15 h

Continuaremos descendiendo por la pista, hasta que en una cerrada curva a la izquierda nos desviaremos por el pronunciado camino que nace a la derecha, descendiendo por las laderas occidentales de Larrabeltzeko haitzak, manteniendo el hayedo a nuestra derecha y la alambrada a la izquierda. Sin dejar la alambrada, nos situaremos bajo el collado de Bailegi, en la cabecera de la regata Arrantzelai, cruce de caminos.

El camino transita ahora en un primer tramo por la regata, que coincide con una zona de camino empedrado, recorriendo seguidamente toda la ladera de Mendiola, a la vez que cruza la regata de Urkizta y, poco más adelante, la pista ahora asfaltada de Urbillo.

Seguiremos en descenso hasta topar nuevamente con la pista asfaltada. El sendero continúa por el camino que se dirige por la izquierda entre robles y cercados hasta Jaimesaltsuko borda.

8 Borda de Jaimesaltsu/Jaimesaltsuko borda						
GR® 11	359 m	 28,31km	↗ 1053 m	↘ 1649 m	↓ 8:35 h	↑ 0:40 h

Poco más adelante dejaremos a la derecha el cercado de piedra de Aldeko Borda.


El sendero continúa por camino ancho entre pastos. Seguidamente, cruzando una pista (Saltsukobidea) tomaremos una senda que nos llevará de nuevo a la pista asfaltada de Urbilloko errepidea a la par de Agerrealdeko borda.

Desde aquí proseguiremos por la carretera para tomar un camino a la izquierda de la misma, a la altura de la borda de Zaldarriaga. Por senda primero y por ancho camino después (Ezpondako bidea), se llega a la altura del panel de la etapa del GR® 11.

# ENLACE GR11-GR12. TREKKING BIDASOA

## RED DE SENDEROS DE GRAN RECORRIDO DE BAZTAN-BIDASOA

Continuaremos por la pista asfaltada para entrar en Elizondo por el antiguo camino ya urbanizado de Saltsukobidea. Poco después, la calle Maurizio Berekoetxea nos conducirá a la parte trasera de la iglesia de Santiago, donde la intersección de las calles Aita Donostia y la citada Maurizio Berekoetxea, es también la confluencia del GR® 11 con el enlace transpirenaico GRT 5 Kulunka Bidea, punto donde se encuentran los paneles y el poste, informativos de dicho sendero.

8 Elizondo						
GR® 11	200 m	 30,56km	↗ 1061 m	↘ 1827 m	↓ 9:10 h	↑ 0:00 h



Trotando por el GR®12, cerca del collado de Gartzaga

## ENLACE GR11-GR12. TREKKING BIDASOA

### RED DE SENDEROS DE GRAN RECORRIDO DE BAZTAN-BIDASOA



Vistas desde cumbre de Okolín: collado Sagardegi y monte Saioa



Collado de Buztamorro, separación entre el GR®12 y GR®11,

[www.nafarmendi.org](http://www.nafarmendi.org) [senderos@mendinavarra.com](mailto:senderos@mendinavarra.com)

Mendi eta Eskalada Kirolen Federakundea

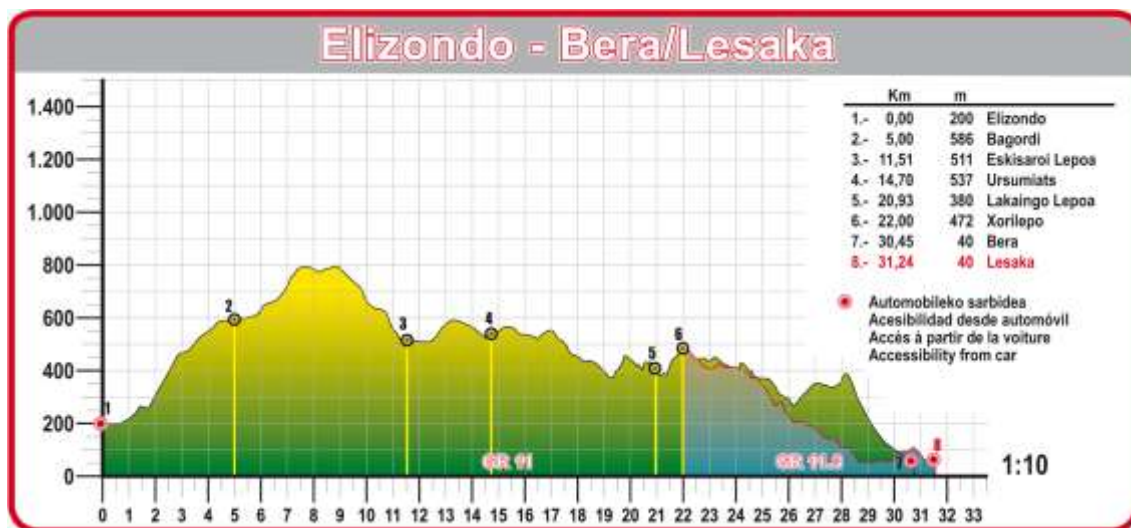
Federación Navarra de Deportes de Montaña y Escalada



# ENLACE GR11-GR12. TREKKING BIDASOA

## RED DE SENDEROS DE GRAN RECORRIDO DE BAZTAN-BIDASOA

### TRAMO GR® 11. ELIZONDO- BERA/LESAKA



Bera – Elizondo	30,45 km	1.425 m	1.286 m	9:25	9:10	3	2	2	4
Lesaka - Elizondo	31,24 km	1.397 m	1.259 m	9:30	9:10	3	2	2	4

Se describe en su totalidad las etapas del GR® 11 desde Bera a Elizondo y de su variante GR® 11.3 desde Lesaka a Elizondo pues ambas localidades, Bera y Lesaka, pueden servir de inicio, en su conexión con Elizondo, para los recorridos de la red de senderos GR de Baztan Bidasoa.


Partiendo de Bera o de Lesaka se debe volver a tomar altura hasta coincidir ambos, GR® 11 y GR® 11.3, en el collado de Xorilepo y seguir ya unidos hasta Elizondo.

Desde este cordal de Xorilepo se suceden las bajadas y subidas a los cordales de Zentiñel (donde pueden visitarse varios monumentos megalíticos), Altsu y Atxuela, para salir posteriormente a Bagordi y desde allí emprender una rápida bajada hasta la localidad de Elizondo.

Desde la misma cima de Santa Bárbara hasta las inmediaciones de Atxuela iremos recorriendo la línea de bunkers que poco apoco van quedando hundidos en la tierra y enmascarados por la vegetación y el paso del tiempo.

# ENLACE GR11-GR12. TREKKING BIDASOA


## RED DE SENDEROS DE GRAN RECORRIDO DE BAZTAN-BIDASOA

<b>1</b> Bera						
GR® 11	40 m	 0 km	↗ 0 m	↘ 0 m	↓ 0:00 h	↑ 9:10 h

Desde el parking que se encuentra junto a la Ikastola Labeaga saldremos de la localidad en dirección sur y en suave ascensión dejaremos una zona de piscinas a la izquierda, para seguir por suelo asfaltado ascendiendo en el término de Suspelgtiki hasta llegar a una curva a la izquierda al par de los caseríos Txalburrunea, Garmendia y Migeltenea, lugar por donde saldremos a la derecha por pista ascendente.

Tras desestimar un cruce a la derecha salir por pista muy ascendente a pista hormigonada y así alcanzar los caseríos más altos de Elarmota, bajo las últimas rampas de Larrategaina (Santa Bárbara). Saldremos por una pista que asciende y se difumina en la última pendiente de la ascensión.

Por senda que ladea la vertiente norte se puede evitar ascender a la cima si seguimos el camino de Arrizurieta.

<b>2</b> Santa Bárbara						
GR® 11	2 m	 2,49km	↗ 350 m	↘ 0 m	↓ 1:05 h	↑ 8:20 h

Ascenderemos a la cima coronada por un antiguo bunker y por un monumento en memoria de los compañeros Luis Mari Pikabea, Xabier Saralegi y Xabier Zubieta que nos dejaron el 13-01-2006, tras un desafortunado accidente en la cara norte del Taillón.

Desde aquí seguiremos por zona despejada hacia el este al par de la alambrada hacia el collado de Meaka, lugar donde se vuelven a juntar ambos caminos. Y en donde se podría tomar también una pista que desciende por la ladera sur y sale al caserío de Larratenea.

Desde aquí seguiremos por la divisoria, por senda herbosa entre pinos, hasta el portillo anterior a Sorakogaña. Entraremos en un prado con caja herbosa, e iremos descendiendo por la derecha hasta la langa del caserío de Larratenea y desde aquí al collado de Idoia, lugar donde encontraremos una carretera que nos llevaría en dirección norte a Bera. Seguimos descendiendo hacia la regata y tomaremos la pista que asciende hacia la izquierda, camino de Usategieta, remontando la regata de Ibentzea. Poco más arriba se abandona la pista para salir a un cruce junto la borda de Bastida, para dejar a continuación una balsa a la derecha.

# ENLACE GR11-GR12. TREKKING BIDASOA


## RED DE SENDEROS DE GRAN RECORRIDO DE BAZTAN-BIDASOA

Estamos en las laderas de Labeaga o Ibantelli. En la parte superior la pista ladeará Labeaga, sobre las laderas de Lastur y la regata de Muga, y contactará con la HRP (ruta sin balizar) en dirección sureste hasta llegar a Lizarieta o Lizaleta (442 m) al par de la muga 41 de la frontera franco-española.

Se cruzará la carretera Etxalar – Sara, NA-4400. Etxalar queda a 8 km al sur y Sara a 11 km al noreste.

Seguiremos por pista compacta ascendiendo suavemente entre palomeras por las laderas de Illarmendi hasta llegar al collado de Xorilepo **3**

### Variante de Lesaka GR® 11.3

<b>1 1</b> Lesaka						
GR® 11.3	40 m	 0 km	↗ 0 m	↘ 0 m	↓ 0 h	↑ 9:10 h

Saldremos por la calles Arretxea y Zarandia. Esta última, que se encuentra empedrada, nos llevará hasta la iglesia de la villa. Por las escaleras de la parte posterior se accede al camino embreado del cementerio. Se sobrepasa su altura por la ladera del monte Frain y luego se desciende hasta la carretera NA-4000, a la altura de la serrería Tomasenko borda por un camino con vistas al barrio de caseríos.

Por la carretera de salida del pueblo, tras pasar por la ermita de Salvatore, se llega en apenas doscientos metros al camino del río Onin hasta su desembocadura en el Bidasoa, junto al hotel Berau.


Aquí se alcanza la N-121 A, tras cruzar el puente, por la que se recorren cien metros en dirección sur (derecha) hasta tomar un camino, antigua pista herbosa a la izquierda, y que nos permitirá tomar altura por las laderas de Amixelaieta y Etxaburu.

Sobrepasaremos uno de los túneles de la carretera y llegaremos al par del caserío de Ozkaritz.

Desde aquí suavemente alcanzaremos el collado del mismo nombre (186 m) y seguiremos por la pista que ladea por el sur la cima de Apategi (289 m).

# ENLACE GR11-GR12. TREKKING BIDASOA

## RED DE SENDEROS DE GRAN RECORRIDO DE BAZTAN-BIDASOA


2 2 Mizpiralepo						
GR® 11.3	207 m	 5,28 km	↗ 206 m	↘ 67 m	↓ 1:40 h	↑ 7:40 h

En el lado más oriental de Apategi se encuentra el collado de Mizpiralepo. Desde aquí tendremos dos alternativas que nos llevarán a la parte superior de Zurgaieta.

Una de ellas es la pista que asciende a la derecha y la otra es el camino rodado que se muestra entre el helechal. En caso de buen tiempo se recomienda esta segunda, ya que permite disfrutar de unas buenas vistas sobre el monte Larun.

Al salir a la parte superior tomaremos el camino central que asciende. Sobrepasaremos el cruce de Obispogaña que nos permitiría descender a Etxalar y llegaremos a Eskututza, una zona más abierta (351 m), y seguir por las laderas septentrionales, sobrepasando la borda de Monoa (428 m), para ir ascendiendo suavemente hasta contactar con la carretera NA-4400 casi en el km 11.

Cruzaremos la carretera y seguiremos ascendiendo por las lomas de Soropilleta primero e Illarmendi después para alcanzar el collado de Xorilepo. En Soropilleta si tomamos la senda de la izquierda podremos llegar en pocos minutos al alto de Lizarieta.

3 Lizarieta - Xorilepo						
GR® 11	472 m	 8,75 km	↗ 678 m	↘ 235 m	↓ 3:00 h	↑ 6:30 h

Nos encontraremos pocos minutos más delante de Lizarieta. Es éste un punto interesante del recorrido:


- Confluyen el GR® 11 y el GR® 11.3
- Se inicia o finaliza el GRT 4 que une el GR® 10 (Sare) y el GR® 11 Bera/Lesaka – Elizondo
- El primer tramo del GRT 4 y el GR® 11 constituyen un anillo que es reforzado por el SL-NA 2 Usategieta

El GRT 4 discurre por la pista de la vertiente francesa mientras que el GR® 11 sigue por la fina senda que se encuentra a la derecha del collado. Además en época de caza la pista mencionada se corta. La senda pronto pierde altura y pasa por la antigua fonda de Usategieta. Desde allí desciende hacia la borda de Larrasaies y sigue flanqueando las laderas de Domikusantz, pasando por el collado de Lakain.

Es en este lugar donde se incorpora al camino de Mugarrimakesbidea y el PR-NA 15 Arxuria y lo sigue en dirección E hasta casi Nabarlatsa (muga 50).

## ENLACE GR11-GR12. TREKKING BIDASOA

### RED DE SENDEROS DE GRAN RECORRIDO DE BAZTAN-BIDASOA

4 Mugarrimakesbidea						
GR® 11	455 m	 10,86 km	↗ 806 m	↘ 381 m	↓ 3:45 h	↑ 5:45 h

Poco antes lo abandonará en giro a la derecha y en dirección sur descendiendo hacia la regata de Santsiñe y posteriormente tomará altura y alcanzará el caserío de Maritonea.


Seguir en dirección SE, atravesando los caseríos, hasta contactar con una pista que asciende hacia la derecha, Orainbeta, y continuaremos hasta unos merenderos con fuente, Orainbetasoroa.

Tomar la pista que asciende, Irazakuko bidea, hacia el collado de Elordi. Poco antes, en Bagobilleta, el PR-NA 15 se separará en dirección Etxalar. Estaremos caminando por las laderas de Zentiñel. Monte emblemático por la cantidad de monumentos megalíticos que albergan sus laderas.

El collado de Elordi (551m) separa las cimas de Orizki (587m) y Zentiñel (677m).

Desde aquí se perderá altura y encontraremos la borda de Lopenea en pleno descenso hasta el collado de Irazaku (543 m). Collado por el que transitaba el antiguo camino que unía Etxalar y Urdax.

Desde allí tomaremos la pista que en dirección este va ascendiendo a Tolarelepo (566 m) siguiendo la divisoria y una alambrada a la derecha sobre los barrancos de Zimitzu (sur) y Oianberri (norte).

5 Urtsumiatsa						
GR® 11	537 m	 16 km	↗ 1.023 m	↘ 600 m	↓ 5:20 h	↑ 4:10 h


La pista pasará cerca de un dolmen antes de llegar a Urtsumiatsa.

Cruzaremos la carretera que asciende por el oeste desde Etxalar y la comunica con Urdax.

El camino continúa hacia el sur y alcanzaremos los collados de Gaineko Saroia (600 m) y Altsu (538 m). Volveremos a tomar altura poco después de sobrepasar la borda de «Gartzieneko» mediante una pista que asciende a la derecha, seguiremos descendiendo por las laderas del monte Altsu (603 m) y tomaremos una pista a la izquierda que nos llevará al collado de Eskisaroi.

## ENLACE GR11-GR12. TREKKING BIDASOA

### RED DE SENDEROS DE GRAN RECORRIDO DE BAZTAN-BIDASOA


6 Eskisaroi						
GR® 11	511 m	 19,19km	↗ 1.101 m	↘ 650 m	↓ 6:05 h	↑ 3:25 h

Eskisaroi es otro de los collados que es recorrido por una pista hormigonada. La NA-4453 une Mugaire – Otsondo – Orabidea.

El GR® 11 sale en el km 19. En consecuencia se encuentra a esos kilómetros de Mugaire y a ocho del puerto de Otsondo. Pocos metros más debajo del collado está el caserío Eskisaroi. Desde aquí el camino seguirá en dirección sureste tomando altura y siguiendo el camino de Eskisaroi.

Durante el recorrido por las laderas de Oiamuno podremos observar buena muestra de la arquitectura bélica del siglo XX representada por sus bunkers y galerías. Arquitectura que sembró el pirineo entre 1944 y 1957 con más de cuatro mil quinientos de los diez mil ejemplares proyectados para proteger a España de la posible ofensiva de las democracias europeas tras la II Guerra Mundial. Era la denominada línea P que hubiera sido destruida en un abrir y cerrar de ojos por «la aviación enemiga»

Ya en zona más despejada y siguiendo la divisoria de las laderas de Ailegi y Atxuela abandonaremos el camino, poco antes de una palomera, tomando un camino estriado hacia el sur (derecha) para ladear Atxuela (805 m) por su flanco O. De esta forma saldremos al collado de Atxuela (804 m) y seguiremos por una pista de tierra en dirección sur. Flanquearemos también Arburu (828 m) y Larrondo (852 m) y descenderemos hacia el sur por la regata de Arla (Arlako Erreka) entre Unboto (790 m) y Ezkiz (831 m).

7 Bagordi						
GR® 11	586 m	 25,7 km	↗ 1.425 m	↘ 891 m	↓ 8:10 h	↑ 1:30 h

Llegaremos al caserío de Maistruzarra y por pista compacta saldremos a la zona de Bagordi dejando a la derecha las bordas de Isterbegi e Irañan.


Allí, en una zona de merenderos contactaremos con la carretera que desde Elbetea (Bagordiko errepidea) asciende y se dirige a confluir, Arreketako bidea, con la NA-4453 en el km 12,5.

# ENLACE GR11-GR12. TREKKING BIDASOA

## RED DE SENDEROS DE GRAN RECORRIDO DE BAZTAN-BIDASOA

Desde aquí seguiremos caminando por la pista embreada en dirección sur (izquierda) hasta llegar a un cruce de caminos, Saroiko bizkarra (540 m). Abandonaremos la carretera y seguiremos por senda a la izquierda de la carretera y que retornará a la misma para volver a separarse en Antzanar antes de una borda con ventana de aspillera.

Tras pasar por Askoko Bizkarra, volverá a contactar con la carretera, en una curva de herradura, y saliendo a la izquierda se dirigirá por camino enmascarado hacia Ariztimultxo, por el antiguo camino a Bagordi, cruzando por última vez la carretera para seguir descendiendo hacia Elizondo.

8 Elizondo						
GR° 11	200 m	 30,45km	↗ 1.425 m	↘ 1.286 m	↓ 9:25 h	↑ 0:00 h

Tras llegar a un portillo e incorporarnos a Iñarango bidea que nos llevará después de una antena de telefonía a las puertas de Elizondo y después de sobrepasar el sanatorio Ntra. Sra. De la Paz y la Ikastola pasará por un puente sobre el río Baztan y girará hacia la izquierda por la calle Santiago hasta encontrarnos con la iglesia del mismo nombre.

En la parte trasera de la misma, en la confluencia de las calles Aita Donostia y Maurizio Berekoetxea, es la confluencia del GR° 11 y el enlace transpirenaico GRT 5 Kulunka Bide y donde se encuentran los paneles y poste informativo del mismo. Dicho GRT es el enlace transpirenaico que desde Elizondo se dirige por Berderiz e Izpegi hasta Buztanzelaiko lepoa, punto de conexión de dicho GRT 5 Kulunka Bidea con el GR° 10 francés.

Otro ramal del GRT 5 transita desde Berderiz hasta el collado de Argibel, donde confluye con el GR° 11, por el que en descenso se llega también a Elizondo, completando un bucle de unos 24 kilómetros.

## ENLACE GR11-GR12. TREKKING BIDASOA

### RED DE SENDEROS DE GRAN RECORRIDO DE BAZTAN-BIDASOA

## PAGINAS WEB Y SITIOS CON INFORMACIÓN DE INTERÉS

Webs de turismo del Gobierno de Navarra y de la Agrupación Baztan-Bidasoa Turismoa, contiene información muy variada con diversos buscadores de servicios (turísticos, y generales) por zonas geográficas y localidades:

[www.turismo.navarra.es](http://www.turismo.navarra.es)

[www.baztan-bidasoa.com](http://www.baztan-bidasoa.com)

WEB DE LA FEDERACIÓN NAVARRA DE DEPORTES DE MONTAÑA Y ESCALADA

Descarga la información detallada sobre los recorridos de esta red de senderos de gran recorrido en Baztan Bidasoa, guía de los recorridos, tracks, y otras informaciones en: [www.nafarmendi.org](http://www.nafarmendi.org)

Utiliza la dirección [senderos@mendinavarra.com](mailto:senderos@mendinavarra.com) para comunicar: opiniones sobre el trazado de la red, su señalización, sugerencias, etc. Es muy importante para nosotros, gracias.

## SEÑALIZACION VERTICAL. POSTES. INTERPRETACION DE CONTENIDOS

Los postes con flechas direccionales contienen la siguiente información:

En su mástil, altitud y topónimo del punto de su ubicación.

En las flechas:

- En su jalón, la matrícula del sendero en la dirección indicada.
- Cuerpo central de la flecha: siempre contendrá una información básica: señalando la dirección a un destino definido, con distancias, tiempos y un pequeño perfil. Adicionalmente, puede contener también una información complementaria, en la parte inferior de la flecha, con letras y signos de tamaño inferior al de la información básica y con diferentes contenidos.

[www.nafarmendi.org](http://www.nafarmendi.org) [senderos@mendinavarra.com](mailto:senderos@mendinavarra.com)

Mendi eta Eskalada Kirolen Federakundea

Federación Navarra de Deportes de Montaña y Escalada



# ENLACE GR11-GR12. TREKKING BIDASOA

## RED DE SENDEROS DE GRAN RECORRIDO DE BAZTAN-BIDASOA

### Tipos de flechas

1.- Flecha estándar con información básica:

Flecha en poste del E.GR®11-GR®12, destino (Sunbilla), con distancia, tiempo aproximado y perfil



2.- Información complementaria con icono de poste



Contiene la información que el caminante podrá ver en el próximo poste que se encuentre en la dirección indicada, ello irá acompañado de un pequeño icono de poste

Flecha en poste del GRT5, se indica la información básica con dirección a Buztanzelaiko Lepoa, tiempo y distancia (su recorrido es a través del sendero GRT5, informado en el jalón de la flecha).

Adicionalmente como información complementaria, se indica que, en Buztanzelaiko Lepoa se encuentra otro poste con flechas, en este caso informando de tiempos y distancias desde Buztanzelaiko Lepoa a Bidarray y Baigorri, ambos a través del GR®10.

Por lo tanto, si queremos calcular los tiempos y distancias desde donde nos encontramos hasta por ejemplo Bidarray, sumaremos ambas variables:

Distancia:  $2,71 + 10,5 = 13,21$  Kms

Tiempo:  $1:00 + 4:30 = 5:30$  horas



## ENLACE GR11-GR12. TREKKING BIDASOA RED DE SENDEROS DE GRAN RECORRIDO DE BAZTAN-BIDASOA



ENLACE GR11-GR12. TREKKING BIDASOA  
RED DE SENDEROS DE GRAN RECORRIDO DE BAZTAN-BIDASOA

