







Comité de Senderos de la Federación Navarra de Deportes de Montaña y Escalada

Primera revisión

Nombre del Sendero:	SL®-NA 137 Sendero de los Robles Milenarios		
Municipio / Consorcio	Etxarri-Aranatz	Promotor	Ayto. Etxarri-Aranatz
Responsable técnico			
MIDE	 2	 2	 2  2
Distancia	4,603 km	Desnivel Máximo	59 m
Forma ruta:	Circular	Tiempo recorrido	1 h 15 min
Año de creación:	2011	Fecha de visita	31 de mayo de 2021
Técnico/a de Senderos	PABLO A. OLORON	Homologable	NO

Localización del sendero y estado	Sí	No
Es fácil localizar el inicio del sendero	X	
La seguridad del senderista es constante		X
Puede realizarse el recorrido con niebla siguiendo las marcas		X
Aún con mal tiempo el piso no presenta grandes dificultades	X	
Dispone de elementos naturales, culturales que fomentan el interés del recorrido	X	
Panel		
Dispone de panel	X	
El estado de conservación del panel es adecuado		X
Croquis explicativo de las marcas a homologar	X	
Mapa topográfico adecuado	X	
Nombre del sendero correcto	X	
Perfil del recorrido exageración 1:10	X	
Año de creación del sendero		X
Referencia a la homologación por parte de la Federación Navarra de Montaña		X
Catalogación MIDE	X	
Información MIDE	X	
Tiempo del Recorrido	X	
Distancia del Recorrido	X	
Desnivel del Recorrido	X	
Señalización vertical: Postes de dirección		
Lleva la matrícula del sendero	X	
Lleva el nombre del sendero		X
Llevan las marcas del sendero	X	
Señalan correctamente la dirección	X	
Contrastan con el paisaje	X	
Adecuada altura		X
Colocados en ambos sentidos	X	
Señalización horizontal y estaquillas		
Es en los dos sentidos	X	
Las marcas cumplen con la normativa de tamaño (10 cm x 5 cm)	X	
La pintura utilizada es adecuada en cuanto a color	X	
Las marcas están en lugares adecuados		X
La pintura cubre bien la superficie		X
Las marcas se encuentran en buen estado		X
Existen marcas de confirmación	X	
Existen marcas de camino erróneo	X	
Las estaquillas están colocadas adecuadamente y en número suficiente		
Existe una compensación entre marcas y paisaje	X	



Comité de Senderos de la Federación Navarra de Deportes de Montaña y Escalada

El recorrido es correcto y no existen zonas de duda		X
Totales	24	11

Observaciones:

El recorrido llamado de los Robles Milenarios, SL® NA-137 descatalogado, es un paseo entre una masa forestal dominada por el roble del país y en la cual se descubren ejemplares que se encuentran catalogados por su singularidad, belleza, fisonomía o edad.

El protagonista de este recorrido es un conjunto de robles centenarios, y es que el lugar tiene una cobertura mayoritariamente forestal de roble pedunculado del país (*Quercus robur*), roble americano (*Q. rubra*) y haya (*Fagus sp.*). Salpicando las masas forestales se extienden pastizales de interés comunitarios ligados a usos tradicionales agroganaderos.

El itinerario da comienzo en las cercanías del camping Etxarri-Aranatz donde está el panel de inicio y comparte recorrido con los siguientes senderos:

Matrícula	Tramo coincidente (km)		Distancia (km)	Estado
PR®-NA 133	0	0,5	0,5	En fase de rehomologación
GR® 323	0	0,5	0,5	En fase de homologación (2020-2021)
GR® 323	4,1	4,6	0,5	En fase de homologación

En el punto con el UTM 30 T 574871 4751547 y topónimo Danbolintxulo comienza la derivación PR®-NA 133.1, compartiendo recorrido con el SL®-NA 137 durante 1,9 km hasta Elizkunza, UTM 30 T 573727 4752610.

A tener en cuenta:

- Los datos indicados en la ficha de rehomologación presentada por el Ayuntamiento de Etxarri-Aranatz en relación a la distancia, desnivel y MIDE no son correctos.
- No ha habido cambios sustanciales en el trazado del sendero.

Señalización vertical:

Panel:

01 wp panel 30 T 575280 4751566 502 m ALTZARTE

- Bastidor en correcto estado de conservación.
- La información está en bilingüe: euskera y castellano.
- Dentro del mismo panel está la información del PR®-NA 133 y del SL®-NA 137.
- La imagen está deteriorada, por lo que es necesario sustituirla.
- Los datos MIDE del SL®-NA 137 no son correctos.
- No indica el año de homologación del sendero.

Es necesario:

- ✓ Renovar la imagen.
- ✓ Corregir datos MIDE SL®-NA 137
- ✓ Incorporar datos PR®-NA 133.1
- ✓ Incorporar año de homologación



Comité de Senderos de la Federación Navarra de Deportes de Montaña y Escalada

Postes:

Según el informe presentado en este recorrido existen cuatro postes:

WP	Ubicación	Cota	Topónimo	Observaciones		Altura	
02 wp poste 3 lamas	30 T 575326 4751559	500	ALTZARTE	3 FLECHAS	F SL-NA 137 NO INDICA DISTANCIA-TIEMPO	Flechas sucias. Jalón no pintura	SI
04 wp poste 5 lamas	30 T 574871 4751547	495	DANBOLINTXULO	INFORME 4 FLECHAS	F 4 y 5 PR-NA 133.1 Y SL-NA 137 NO INDICA DISTANCIA-TIEMPO	Flechas sucias. Jalón no pintura	SI
05 wp poste 5 lamas	30 T 574475 4751750	517	EPERIA	5 FLECHAS	F 3,4 y 5 NO INDICA DISTANCIA-TIEMPO	Flechas sucias. Jalón no pintura	NO
06 wp poste 4 lamas	30 T 573727 4752610	543	ELIZKUNZA	4 FLECHAS	F 2,3 TIEMPO ERRONEO.F 4 NO DISTANCIA NI TIEMPO	Flechas sucias. Jalón no pintura	NO

Estos postes son correspondientes tanto al PR[®]-NA 133, como a la derivación PR[®]-NA 133.1 y al SL[®]-NA 137.

- Todas las flechas deben indicar el punto final del recorrido con distancia y tiempo. La parte inferior de la lama más baja debe de estar a 180 cm del suelo.

También existen los siguientes postes correspondientes al sendero GR[®] 323 en fase de homologación:

WP	Ubicación	Cota	Topónimo	Observaciones		Altura
01_GR_323	30 T 575318 4751553	500	ALTZARTE	2 FLECHAS	JUNTO A POSTE PR [®] -NA 133 TIEMPOS A S. ADRIAN NO COINCIDEN	SI
02_GR_323	30 T 574877 4751544	495	DANBOLINTXULO	2 FLECHAS	JUNTO A POSTE PR [®] -NA 133 TIEMPOS A S. ADRIAN NO COINCIDEN	SI

- En Altzarte y Danbolintxulo, en cada uno de estos dos puntos, hay un poste instalado para el PR[®]-NA 133 y el SL[®]-NA 137, y otro para el GR[®] 323. Se recomienda instalar las lamas de los tres senderos en un solo poste.

Además, durante el recorrido se encuentra este poste:

WP	Ubicación	Cota	Topónimo	Observaciones	
03 wp poste 2l	30 T 575164 4751593	507		2 FLECHAS	POSTE NO HOMOLOGABLE NO TIEMPOS/JALON SIN MATRICULA/COLORES INVERTIDOS EN UNA FLECHA

Durante el recorrido del SL[®]-NA 137 se encuentran dos mesas interpretativas e innumerables pies con información botánica.

Aunque el estado de estas instalaciones no influye en la rehomologación del sendero, se recomienda limpiarlas y recolocar algún pie informativo que se encuentra caído.

Del mismo modo, algunos pies están engullidos por la vegetación.

Señalética horizontal:

- Los primeros y últimos 500 metros el recorrido está correctamente marcado y mantenido.
 - El resto del recorrido no está mantenido, por lo que la señalización horizontal es deficiente por el estado de las marcas.
 - En la mayoría de las bifurcaciones e intersecciones existen marcas de dirección errónea y continuidad, pero el estado de mantenimiento de las mismas es deficiente.
- ✓ Es necesario remarcar la mayoría de las marcas existentes entre los kilómetros 0,5 y 4,1, no siendo necesario colocar marcas nuevas a excepción de una de dirección errónea en el camino que nace en dirección NE en el siguiente cruce de caminos: 30 T 573727 4752610.

Se recomienda limpiar de vegetación los puntos donde existe señalización horizontal para que sean fácilmente visibles.

Evitar marcar en árboles singulares y zonas de especial belleza.



Comité de Senderos de la Federación Navarra de Deportes de Montaña y Escalada

Trazado:

Mixto, pista, senderos.

Sería conveniente realizar desbroces ligeros entre el km 3,5 y 3,7.

Situaciones de riesgo:

- En condiciones normales no existen situaciones de riesgo.
- Con climatología adversa (tormentas, vendavales) riesgo de caída de ramas, árboles y rayos.

Publicaciones donde aparece este recorrido:

Página web de Sakana:

- Aunque la página está en cuatro idiomas, la información del recorrido está sólo en castellano y euskera.
- No existe una guía descriptiva del recorrido.
- No hay posibilidad de descargar el track.
- Posibilidad de descargar el mapa de senderos de Sakana en formato PDF en dicha página web:
- Dicho mapa trae en la parte posterior una breve descripción de los senderos indicados en el mismo.
- En dicha información no hay diferenciación entre senderos homologados y no homologados.
- Se indica distancia, desniveles y tiempo estimado.
- No se utiliza el método MIDE a la hora de valorar la dificultad de los senderos.
- No aparece el logotipo de la FNDME/MEKNF.

<http://www.sakana.eus/eu/robles-milenalios-sl-na-137-4/>



Consideraciones a los tracks:

La referencia de cuadrícula UTM de las coordenadas de los tracks facilitados a la FNDME no es la correcta. Tampoco existen datos de desniveles.

La distancia y el desnivel acumulado tomados en campo coinciden con los indicados en la ficha de homologación del sendero.

Se recomienda que el archivo se denomine con la matrícula del sendero, sin guiones ni puntos: SLNA137 y tenga alrededor de 80 puntos por kilómetro.

- ✓ Es necesario se nos faciliten los tracks corregidos con los datos de los desniveles.



Comité de Senderos de la Federación Navarra de Deportes de Montaña y Escalada

Evaluación:

El SL[®]-NA 137 Sendero de los Robles Milenarios no se encuentra adecuadamente balizado.

1	2	3	4	5	6	7	8	9
S	N	S	N	S	N	N	N	N

Se marcan con N los aspectos negativos

1. **Panel:** dispone de panel de inicio.
2. **Estado del panel:** el estado de conservación es bueno.
3. **Información del panel:** dispone de la mayoría de los elementos de información de un sendero homologado.
4. **Puede realizarse en ambos sentidos:** siguiendo las marcas horizontales puede recorrerse en ambos sentidos.
5. **Seguridad del recorrido:** la seguridad física del senderista está asegurada.
6. **Continuidad:** todo el camino está bien marcado y no hay zonas de duda.
7. **Uso de la señalización vertical:** Es correcta.
8. **Uso de la señalización horizontal:** Es correcta.
9. **Homologable:** el informe del Técnico de sendero **NO** es favorable a la homologación.

Iruñea, 2021ko ekainaren 21a

Pablo A. Oloron
Técnico de Senderos
Comité de Senderos F.N.D.M.E.