



# GR® 321 Camino Real / Errege Bidea - Etapa 2 / 2. etapa

## GR® 321.1 Camino de los Contrabandistas / Kontrabandisteen Bidea

### Refugio Belagua- Isaba / Belaguako aterpea - Izaba

#### Etapa 2 GR® 321 CAMINO REAL

#### 2.etapa GR® 321 ERREGE BIDEA

Este precioso camino va desde el collado de Arrakogoiti hasta Isaba por el fondo del valle de río Belagua. Hasta Arrakogoiti se accede desde el refugio de Belagua tomando el sendero GR® 12 hacia el oeste durante 3 km.

El sendero comienza descendiendo desde Arrakogoiti hasta la ermita de Arrako pasando por la famosa Venta de Juan Pito. Tras cruzar el río Belagua en Arrako, la ruta se adentra en bonitas zonas de bosque, siempre en paralelo al río. Tras pasar el camping Asolatze la ruta alterna cortos tramos de carretera y sendero hasta llegar al parking norte de Isaba.

Bide eder hau Arrakogoitiko gainatik Izabaraino heltzen da, Belagoa ibaiaren bailara hondotik igarota. Arrakogoitiraino heltzeko Belagoaren aterpetik sartu behar da GR® 12 ibilbidea hartuta eta mendebaldera zuzendu 3 kilometroetan zehar.

Bidea Arrakogoititik jeisten da eta Arrakoko baselizara heltzen da, Juan Pito Benta ezagunetik igarota. Arrakon Belagoa ibaia pasa ostean ibilbidea basoan sartzen da, beti ibaiarekiko paralelo. Asolatzeko kanpina pasa eta gero, bideak errepide eta mendi-bide zatitxoak txandakatzen ditu Izabako ipar parkinera heldu arte.



#### INFORMACIÓN GENERAL DEL SENDERO

#### IBILBIDEAREN INFORMAZIO OROKORRA

- Tiempo estimado / Aurreikusitako denbora: **5 h 54 min**
- Desnivel positivo acumulado / Metatutako desnibel positiboa: **299 m**
- Desnivel negativo acumulado / Metatutako desnibel negatiboa: **880 m**
- Distancia total recorrida / Guztira egindako distantzia: **17,6 km**

#### MIDE

**3**

Hay varios factores de riesgo  
Hainbat arrisku-faktore daude

**2**

Marcha por caminos de herradura  
Mandabidea

**2**

Sendas o señalización que indica la continuidad  
Ibilbide-seinalea, edo ibilbidearen jarraipena

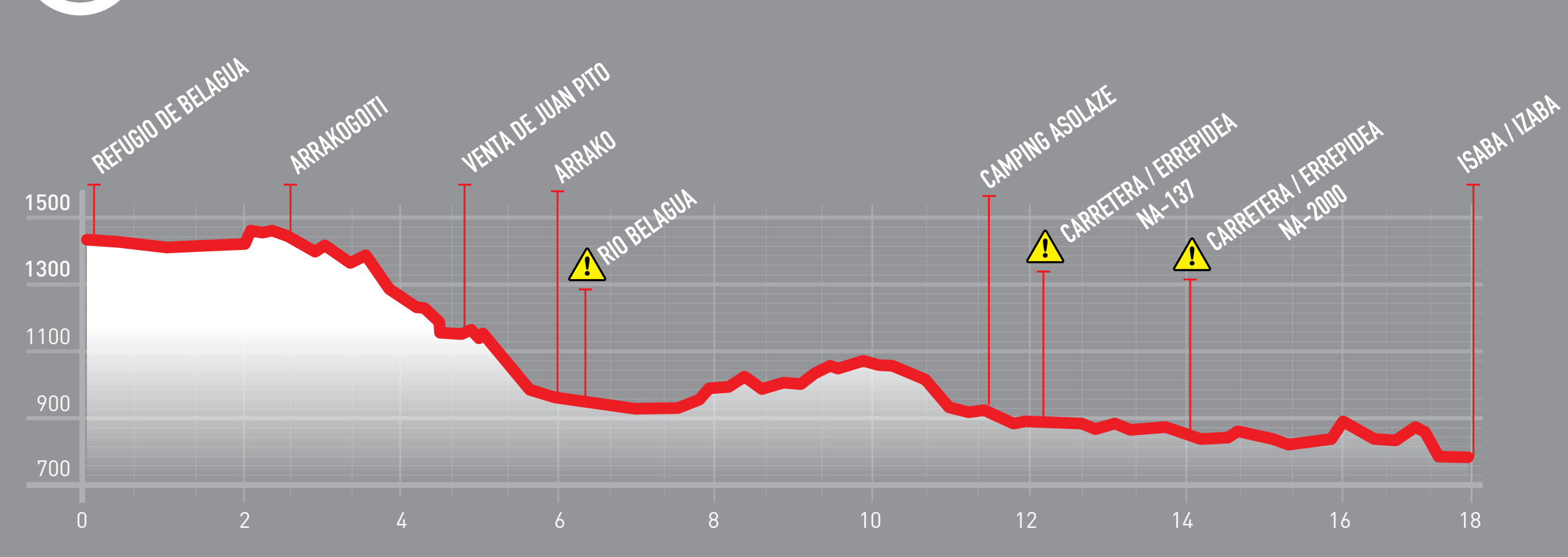
**3**

De 3 a 6 horas de marcha efectiva  
3-6 ordu; geldialdiak kontuan hartu gabe

La valoración corresponde a una escala de 1 a 5 (de menor a mayor dificultad). Condiciones de verano, sin nieve, tiempos estimados según criterios MIDE, sin paradas, recorrido completo.  
Balarazioa 1etik 5era eskala bati dagokio (zailtasun gutxienezkoak handienekora). Udako baldintzetan, elurrik gabe, MIDEn (txangoei buruzko informazio metodoa) irizpiden arabera denborak, geldialdiak gabe, ibilaldi osoa.



#### PERFIL TOPOGRÁFICO / SOSLAI TOPOGRAFIKOA



#### ADVERTENCIAS DEL SENDERO

- Al llegar a los Llanos de Belagua es necesario atravesar dos veces el río Belagua, que suele estar seco en verano pero en época de lluvias puede llevar cierto caudal.
- La ruta atraviesa las carreteras NA-137 y NA-140 en varias ocasiones e incluso circula por ellas en algunos tramos. Extreme la precaución.
- En el Collado de Arrakogoiti son muy frecuentes las nieblas densas, que se forman rápidamente. Es necesario llevar ropa de abrigo y GPS en cualquier época del año.

#### IBILBIDEKO OHARTARAZPENAK

- Belagoako lautadara ailegatzeraoan, beharrezkoa da Belagoa ibaia bi aldiz zeharkatzea. Udan ez ohi du urarik, baina euri garaietan ura eraman dezake.
- NA-137 eta NA-140 errepideak zeharkatuko ditu noizbait ibilbide honek, eta batzutan hauekitan igaro ere. Kontuz ibili hemendik igarotzerakoan.
- Arrakogoitik gainan laino lodiak sarri eta bat-batean agertzen dira. Beharrezkoa da beroki arropa eta GPS-a urte osoan zehar eramatea.



#### INFORMACIÓN GENERAL DEL SENDERO

#### IBILBIDEAREN INFORMAZIO OROKORRA

- Tiempo estimado / Aurreikusitako denbora: **6 h 49 min**
- Desnivel positivo acumulado / Metatutako desnibel positiboa: **504 m**
- Desnivel negativo acumulado / Metatutako desnibel negatiboa: **1097 m**
- Distancia total recorrida / Guztira egindako distantzia: **18,5 km**

#### MIDE

**4**

Hay varios factores de riesgo  
Hainbat arrisku-faktore daude

**3**

Marcha por caminos de herradura  
Mandabidea

**2**

Sendas o señalización que indica la continuidad  
Ibilbide-seinalea, edo ibilbidearen jarraipena

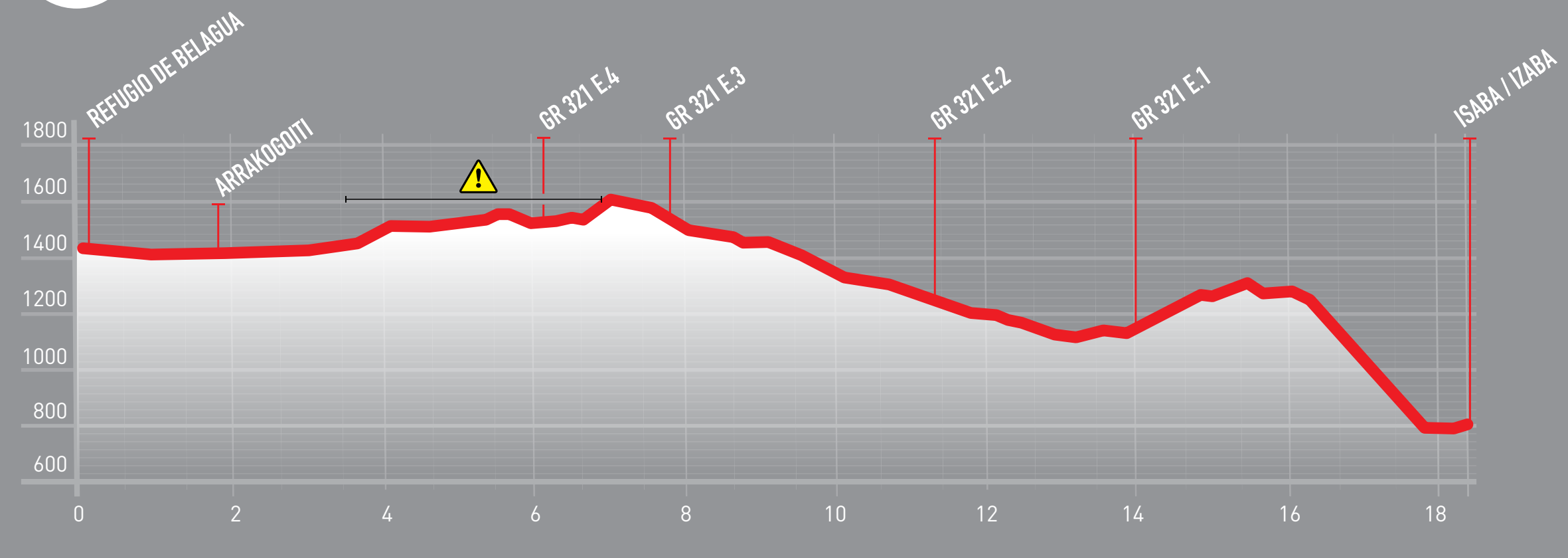
**4**

De 6 a 10 horas de marcha efectiva  
6-10 ordu; geldialdiak kontuan hartu gabe

La valoración corresponde a una escala de 1 a 5 (de menor a mayor dificultad). Condiciones de verano, sin nieve, tiempos estimados según criterios MIDE, sin paradas, recorrido completo.  
Balarazioa 1etik 5era eskala bati dagokio (zailtasun gutxienezkoak handienekora). Udako baldintzetan, elurrik gabe, MIDEn (txangoei buruzko informazio metodoa) irizpiden arabera denborak, geldialdiak gabe, ibilaldi osoa.



#### PERFIL TOPOGRÁFICO / SOSLAI TOPOGRAFIKOA

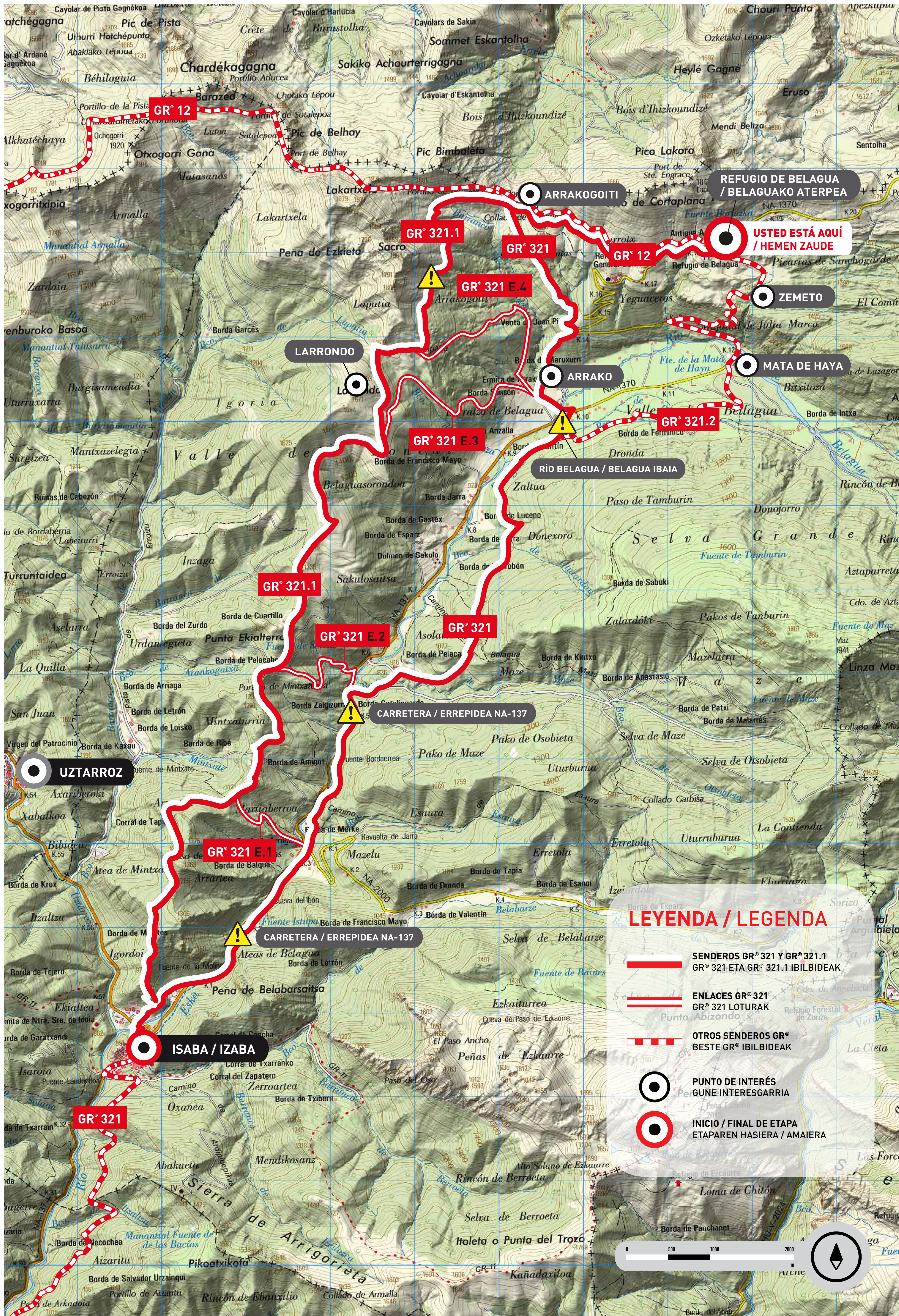


#### ADVERTENCIAS DEL SENDERO

- Recorrido de alta montaña.
- Entre el Collado de Arrakogoiti y el de Lapatia son muy frecuentes las nieblas densas, que se forman rápidamente. Es necesario llevar ropa de abrigo y GPS en cualquier época del año.
- En época invernal existen zonas heladas, con riesgo de aludes y caída vertical entre Zarzakulea y Arrakogoitik, es peligroso realizar la ruta en esa época.

#### IBILBIDEKO OHARTARAZPENAK

- Goi mendiko ibilbidea da.
- Arrakogoitiko gaina eta Lapatia artean ohikoak dira laino lodiak, eta bat-batean sortzen dira. Beharrezkoa da urte osoan zehar beroki arropa eta GPS-a eramatea.
- Neguan zonalde izoztuak aurkitu ditzazkegu, baita elur-jausi eta erorketa bertikalak izateko arriskua ere. Neguan hemendik ibiltzea oso arriskutsua da.



Sendero homologado por FNDME, 2019 / Mendi eta Eskalada Kirolen Napar Federakundeak homologatutako ibilbidea. 2019.



#### VARIANTE GR® 321.2 / GR® 321.2 ALDAERA

Tras pasar por Arrako el Camino Real GR® 321 atraviesa el río Belagua en dos ocasiones consecutivas. Este río suele estar casi seco en verano pero en época de lluvias y deshielo puede resultar complicado de cruzar. Para evitar este paso se ha señalizado la variante GR® 321.2, que desde el Refugio de Belagua desciende por el Paso de Zemetto hasta Mata de Haya, donde se atraviesa el río por el puente de la carretera. Desde allí continúa por la orilla opuesta del río hasta enlazar con el Camino Real al sur de Arrako.

Además, es posible realizar interesantes rutas circulares desde Belagua, por ejemplo enlazando este sendero con el Camino Real o el GR® 12.

Arrakotik pasa eta gero GR® 321 Errege-bideak Belagoa ibaia bitan zeharkatzen du. Udan ez du urarik baina neguan zaila da gurutzatzea urtzaroa dela eta. Pasagune hau ekiditeko beste bide bat seinatua izan da, GR® 321.2 aldaera. Belagoa aterpetik jeisten da Zemetto igarobidetik Mata de Hayaraino, non ibaia errepideko zubitik zeharkatzen du. Hortik ibaiaren beste ertzetik jarraitzen du Errege-bidearekin lotu arte, Arrako hegaldetan.

Honetaz gain, Belagoatik ibilbide biribil interesgarriak burutzea posiblea da, ibilbide hau Errege-bidearekin edo GR® 12arekin lotuz adibidez.



Camino Real / Errege Bidea



Vaca en Arrakogoitik / Behia Arrakogoitin




Camino de los Contrabandistas / Kontrabandisteen Bidea


#### SEÑALIZACIÓN SEINALEAK



CONTINUIDAD DEL SENDERO  
BIDEAREN JARRAIPENA



CAMBIO DE DIRECCIÓN  
NORABIDE ALDAKETA



DIRECCIÓN EQUIVOCADA  
OKERREKO NORABIDEA



**DESCARGA TU RUTA  
DESKARGATU ZURE  
IBILBIDEA**

Las descargas para móviles sin función GPS no sirven para orientarse en el territorio y llevar a cabo una progresión con seguridad. El consumo de batería de un teléfono con función GPS no permite realizar una progresión de un día completo. GPS funtzioirik ez duten mugikorretarako deskargak ez dute baliu inguruan orientatu eta progresio bat segurtasunez egiteko. GPS funtzioa duen telefono baten bateriazko bolumena dela eta, kontuan izan ez duela baliu egun osoko hangoetarako.

**112**

**TELÉFONO  
DE EMERGENCIA  
LARRALDIETAKO  
TELEFONOA**

Este proyecto está cofinanciado por el Fondo Europeo de Desarrollo Regional (FEDER)