



GR® 321 Camino Real / Errege Bidea - Etapa 2 / 2.etapa

GR® 321.1 Camino de los Contrabandistas / Kontrabandisteen Bidea

Isaba - Refugio Belagua / Izaba - Belaguako aterpea

Etapa 2 - GR® 321 CAMINO REAL

2.etapa - GR® 321 ERREGE BIDEA

Este precioso camino va desde Isaba hasta el collado de Arrakogoiti por el fondo del valle de Belagua, y puede continuarse hasta el refugio de Belagua tomando el sendero GR® 12 durante 3 km.

El sendero comienza atravesando la carretera de Uztarroz para dirigirse al norte alternando cortos tramos de carretera y sendero hasta el camping Asolatze. Desde allí la ruta se adentra en un bonito bosque para continuar hasta Arrako, donde se accede tras cruzar el río Belagua. Tras pasar la ermita de Arrako arranca el empinado ascenso final hasta Arrakogoiti pasando por la Venta de Juan Pito.

Ibilbide eder hau Izabatik Arrakogoitiko mendixkara doa Belagoako bailararen hondotik, eta Belagoako aterperaino ailegatzeko aukera ematen digu GR® 12 ibilbidea jarraitzen badugu 3 kilometroetan zehar.

Bidea Uztarrotzeko errepidea gurutzatzen hasten da iparraldera abiatuz, errepide eta mendi-bide zati txikiak txandakatuz Asolatzeko kanpinera heldu arte. Han bidea baso polit batean murgiltzen da eta Belagoa ibaia zeharkatu ostean, Arrakora heltzen da. Arrakoko ermita pasa eta gero Arrakogoitirako bukaerako iguera maldatsua hasiko da Juan Pito Bentaren ondotik igarota.



INFORMACIÓN GENERAL DEL SENDERO

IBILBIDEAREN INFORMAZIO OROKORRA

- Tiempo estimado / Aurreikusitako denbora: **6 h 06 min**
- Desnivel positivo acumulado / Metatutako desnibel positiboa: **880 m**
- Desnivel negativo acumulado / Metatutako desnibel negatiboa: **299 m**
- Distancia total recorrida / Guztira egindako distantzia: **17,6 km**

MIDE



Hay varios factores de riesgo

Hainbat arrisku-faktore daude



Marcha por caminos de herradura

Mandabidea



Sendas o señalización que indica la continuidad

Ibilbide-seinalea, edo ibilbidearen jarraipena



De 6 a 10 horas de marcha efectiva

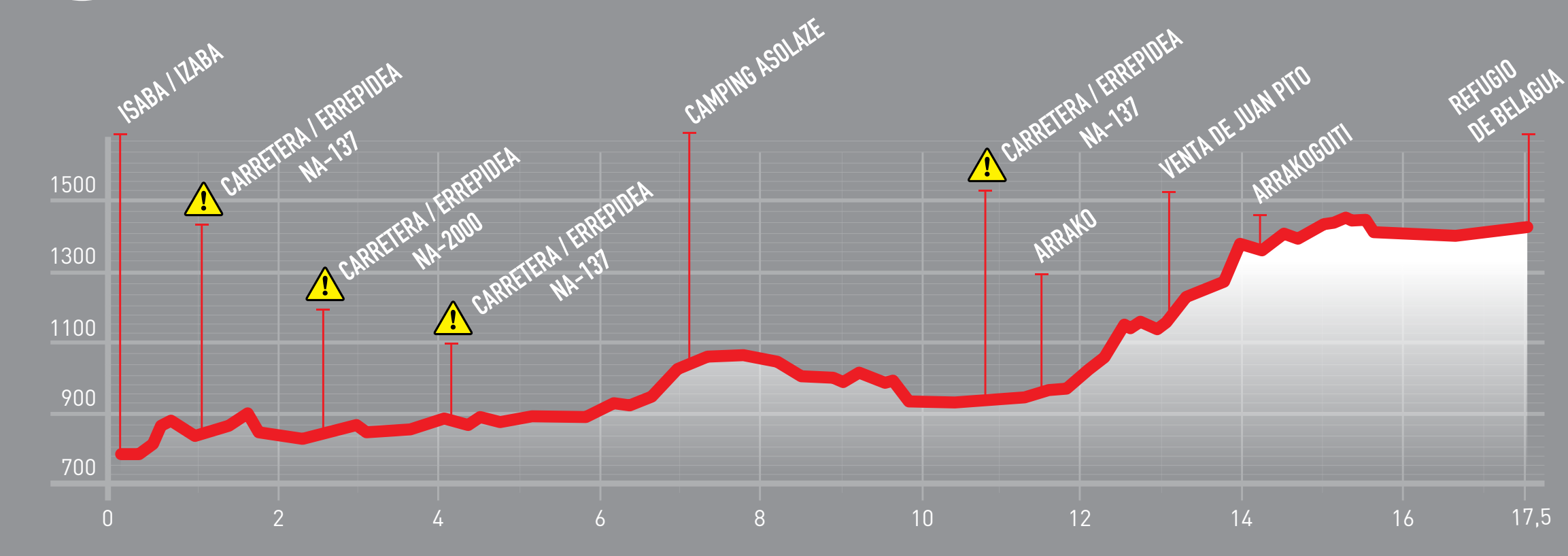
6-10 ordu; geldialdiak kontuan hartu gabe

La valoración corresponde a una escala de 1 a 5 (de menor a mayor dificultad). Condiciones de verano, sin nieve, tiempos estimados según criterios MIDE, sin paradas, recorrido completo.

Balorazioa 1etik 5erako eskala bati dagokio (zailtasun gutxienezkoak handienekora). Udako baldintzetan, elurrik gabe, MIDEn (txangoei buruzko informazio metodiko) irizpiden arabera denborak, geldialdiak gabe, ibilaldi osoa.



PERFIL TOPOGRÁFICO / SOSLAI TOPOGRAFIKOA



ADVERTENCIAS DEL SENDERO

- Al llegar a los Llanos de Belagua es necesario atravesar dos veces el río Belagua, que suele estar seco en verano pero en época de lluvias puede llevar cierto caudal.
- La ruta atraviesa las carreteras NA-137 y NA-140 en varias ocasiones e incluso circula por ellas en algunos tramos. Extreme la precaución.
- En el Collado de Arrakogoiti son muy frecuentes las nieblas densas, que se forman rápidamente. Es necesario llevar ropa de abrigo y GPS en cualquier época del año.

IBILBIDEKO OHARTARAZPENAK

- Belagoako lautadara ailegatzeraoan, beharrezkoa da Belagoa ibaia bi aldiz zeharkatzea. Udan ez ohi du urarik, baina euri garaietan ura eraman dezake.
- NA-137 eta NA-140 errepideak zeharkatuko ditu noizbait ibilbide honek, eta batzutan hauetikan igaro ere. Kontuz ibili hemendik igarotzerakoan.
- Arrakogoitik gainan laino lodiak sarri eta bat-batean agertzen dira. Beharrezkoa da beroki arropa eta GPS-a urte osoan zehar eramatea.

GR® 321.1 CAMINO DE LOS CONTRABANDISTAS

GR® 321.1 KONTRABANDISTEEN BIDEA

El Camino de los Contrabandistas es una fantástica variante del Camino Real entre Isaba y Arrakogoiti, utilizada en la antigüedad como ruta «oculta». Es un recorrido de alta montaña con excelentes vistas panorámicas que recorre el cordal que separa los valles de Belagua y Mintxate.

Entre Isaba y Lapatia existen varios enlaces señalizados que permiten descender desde la ruta al fondo del valle y enlazar con el Camino Real. Tras pasar Lapatia el sendero bordea los picos Larrondo y Lakartxela hasta llegar a Arrakogoiti, donde conecta con el Camino Real y con el GR® 12 que lleva al refugio de Belagua.

Kontrabandisten ibilbidea Izaba eta Arrakogoitiko Errege-bidearen aldaera itzela da, antzina bide «ezkutua» bezala erabiltzen zena. Iksupegi ezinhobea duen goi mendiko ibilbidea da, eta Belagoa eta Mintxate bailarak ezberdintzen dituen goi kordaletik doa.

Izaba eta Lapatia artean badaude markaturiko bide lotura anitz bailararen hondora ailegatu ahal izateko eta han Errege-bidea hartu ahal izateko. Lapatia pasa ondoren bideak Larrondo eta Lakartxelako tontorrak inguratzen ditu Arrakogoitira heltzeko. Han Errege-bidearekin eta GR® 12arekin lotzen da bidea, Belagoako aterperaino eramango gaituena.



INFORMACIÓN GENERAL DEL SENDERO

IBILBIDEAREN INFORMAZIO OROKORRA

- Tiempo estimado / Aurreikusitako denbora: **7 h 04 min**
- Desnivel positivo acumulado / Metatutako desnibel positiboa: **1097 m**
- Desnivel negativo acumulado / Metatutako desnibel negatiboa: **504 m**
- Distancia total recorrida / Guztira egindako distantzia: **18,5 km**

MIDE



Hay varios factores de riesgo

Hainbat arrisku-faktore daude



Marcha por caminos de herradura

Mandabidea



Sendas o señalización que indica la continuidad

Ibilbide-seinalea, edo ibilbidearen jarraipena



De 6 a 10 horas de marcha efectiva

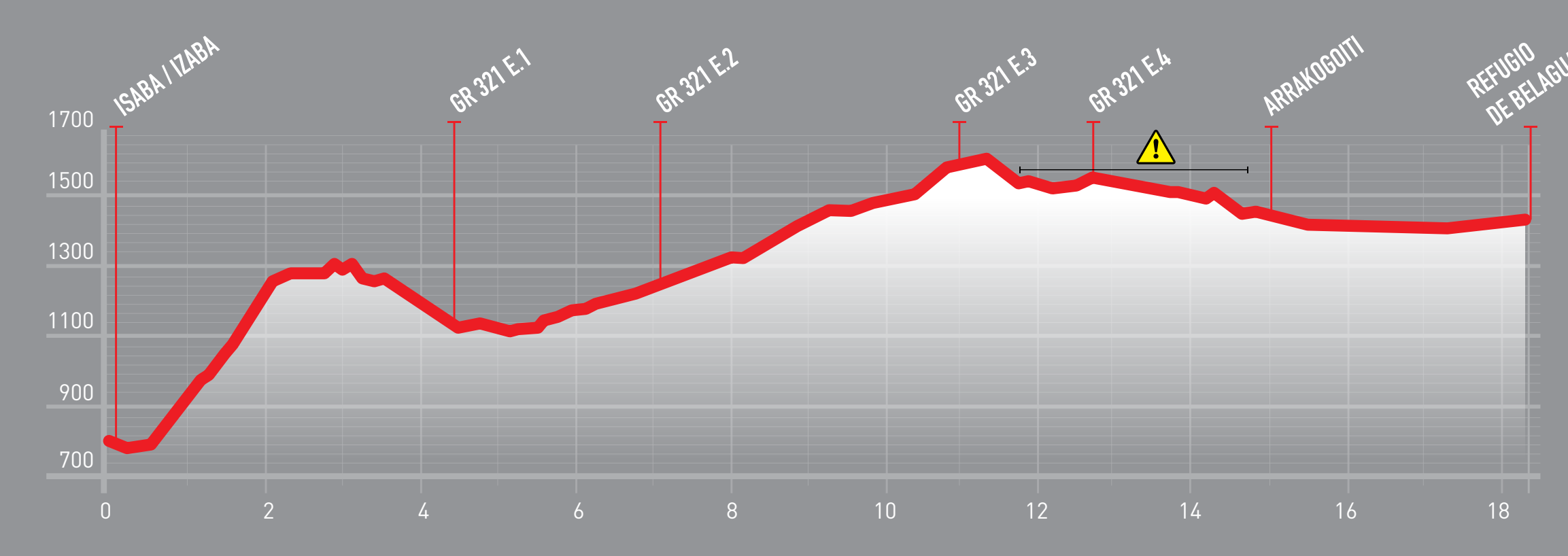
6-10 ordu; geldialdiak kontuan hartu gabe

La valoración corresponde a una escala de 1 a 5 (de menor a mayor dificultad). Condiciones de verano, sin nieve, tiempos estimados según criterios MIDE, sin paradas, recorrido completo.

Balorazioa 1etik 5erako eskala bati dagokio (zailtasun gutxienezkoak handienekora). Udako baldintzetan, elurrik gabe, MIDEn (txangoei buruzko informazio metodiko) irizpiden arabera denborak, geldialdiak gabe, ibilaldi osoa.



PERFIL TOPOGRÁFICO / SOSLAI TOPOGRAFIKOA



ADVERTENCIAS DEL SENDERO

- Recorrido de alta montaña.
- Entre el Collado de Arrakogoiti y el de Lapatia son muy frecuentes las nieblas densas, que se forman rápidamente. Es necesario llevar ropa de abrigo y GPS en cualquier época del año.
- En época invernal existen zonas heladas, con riesgo de aludes y caída vertical entre Zarzakulea y Arrakogoitik, es peligroso realizar la ruta en esa época.

IBILBIDEKO OHARTARAZPENAK

- Goi mendiko ibilbidea da.
- Arrakogoitiko gaina eta Lapatia artean ohikoak dira laino lodiak, eta bat-batean sortzen dira. Beharrezkoa da urte osoan zehar beroki arropa eta GPS-a eramatea.
- Neguan zonalde izoztuak aurkitu ditzazkegu, baita elur-jausi eta erorketa bertikalak izateko arriskua ere. Neguan hemendik ibiltzea oso arriskutsua da.



Sendero homologado por FNDME. 2019 / Mendi eta Eskalada Kirolen Napar Federakundeak homologatutako ibilbidea. 2019.




Este proyecto está cofinanciado por el Fondo Europeo de Desarrollo Regional (FEDER)



VARIANTE GR® 321.2 / GR® 321.2 ALDAERA

Justo antes de llegar a Arrako el Camino Real GR® 321 atraviesa el río Belagua en dos ocasiones consecutivas. Este río suele estar casi seco en verano pero en época de lluvias y deshielo puede resultar complicado de cruzar. Para evitar este paso se ha señalado la variante GR® 321.2, que desde ese punto se dirige a Mata de Haya, donde se atraviesa el río por el puente de la carretera. Desde allí asciende al Refugio de Belagua pasando por el Paso de Zemet. En años normales, es recomendable elegir esta opción entre los meses de diciembre y mayo aproximadamente.

Arrakora heldu baino lehenago, GR® 321 Errege-bideak Belagoa ibaia bitan zeharkatzen du jarraian. Udan ibaiak ez du ia urarik eramaten, baina euri denboraldietan eta urtzaroan zaila izan daiteke ibaia zeharkatzea. Pasagune hauek ekiditeko beste bide aldaera markatu da GR® 321.2 bezala. Bide aldaera hau Mata de Hayara doa eta ibaia errepideko zubitik zeharkatzen du. Handik Belagoako aterperaino jeisten da Zemetoko pasabidetik igaro ondoren. Urtea eguraldiaren arabera arraroa ez bada, hemendik joatea gomendatzen da batez ere abendua eta maiatza bitarte, hilabete gora hilabete behera.



Hayedo / Pagadia



Camino de los Contrabandistas / Kontrabandisteen Bidea



Vista en Arrakogoitik / Arrakogoititik ikuspegia




SEÑALIZACIÓN SEINALEAK



CONTINUIDAD DEL SENDERO

BIDEAREN JARRAIPENA



CAMBIO DE DIRECCIÓN

NORABIDE ALDAKETA



DIRECCIÓN EQUIVOCADA

OKERREKO NORABIDEA



DESCARGA TU RUTA

DESKARGATU ZURE

IBILBIDEA

Las descargas para móviles sin función GPS no sirven para orientarse en el territorio y llevar a cabo una progresión con seguridad. El consumo de batería de un teléfono con función GPS no permite realizar una progresión de un día completo. GPS funtzioirik ez duten mugikorrak: deskargak ez dute baliu inguruan orientatu eta progresio bat segurtasunez egiteko. GPS funtzioa duen telefono baten batera-kontinua dela eta, kontuan izan ez duela baliu egun osoko hantzearako.

112

TELÉFONO DE EMERGENCIA

LARRIALDIETAKO

TELEFONOA