



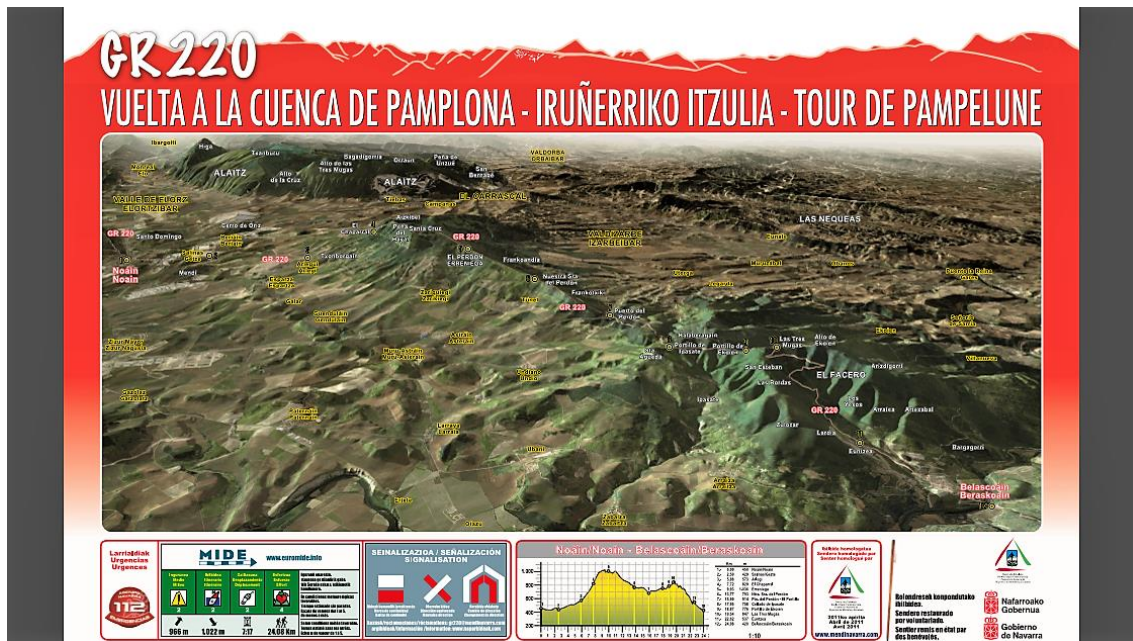
GR[®] 220 VUELTA A LA CUENCA DE PAMPLONA IRUÑERRIKO ITZULIA

El sendero de gran recorrido GR[®] 220 discurre por la comarca de Pamplona, pasando por diferentes valles, municipios y cendeas, cada uno con su peculiar aspecto e idiosincrasia y donde podemos encontrar un enjambre de pueblecillos labradores. Un recorrido especial por senderos antiguos y por montes con castillos, dividido en seis etapas indicado para olvidarse del ajetreo diario de la ciudad. Dada su estructura circular puede iniciarse desde cualquier punto. Además, para facilitar su acceso, se han habilitado derivaciones (subidas señalizadas) desde diferentes localidades próximas a su recorrido

GR[®] 220 ibilbide luzea Iruñerrian barna doa, zenbait ibar, udalerri eta zendeatan zehar; herri nekazariak osatuta dago haietako bakoitza, eta zeinek bere itxura eta idiosinkrasia du. Ibilbide berezi bat da, antzinako bideek eta gazteluak dituzten mendiek osatutakoa; sei etapatan banatuta dago, eta hiriaren eguneroko mugimendu handia alde batera uzteko aukera ematen du. Zirkularra denez, edozein puntutatik abia daiteke. Gainera, bidea errazago aurkitzeko, bertaraino igotzen diren bidexkak prestatu dira (seinaleak eta guzti) haren inguruko herrietan

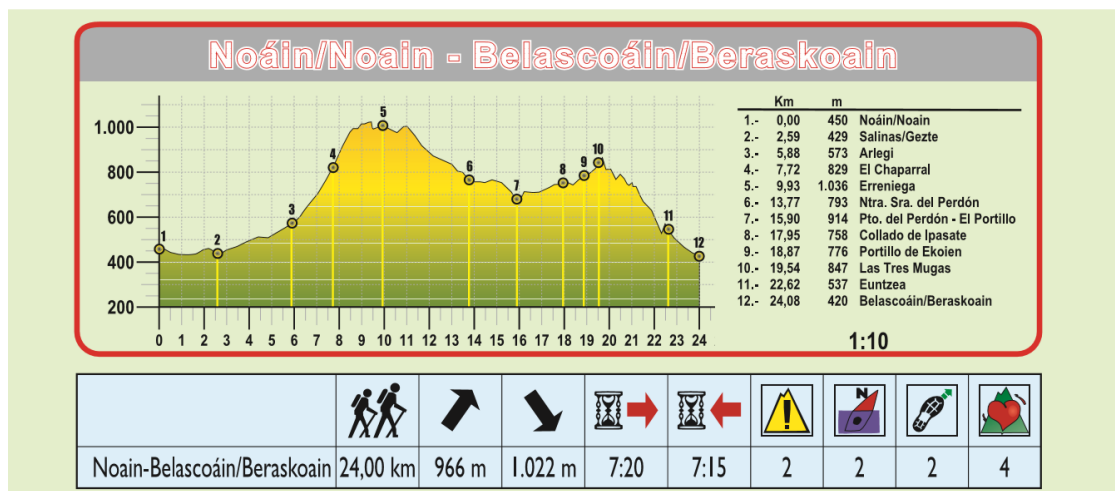


Etapa 3 NOAIN- BELASCOAIN/BERASKOAIN



El recorrido del GR[®]220 puede iniciarse desde cualquier punto, dada su estructura de anillo cerrado.

Hoy describimos la tercera etapa Noain-Belascoain/Beraskoain.



En la tercera etapa del GR[®]220 en primer lugar pisaremos, inevitablemente, carreteras (de escaso transito) entre Noain y Arlegui. Después ascenderemos entre carrascales y pinares hasta las lomas de la sierra del Perdón. A continuación, la larga travesía de estas crestas, entre molinos de viento y terminaremos con un rápido descenso hacia Belascoáin, con dos kilómetros finales entre los campos que rodean la localidad.



Comenzamos el itinerario en Noain, capital del valle de Elortz, desde la rotonda donde están ubicados los paneles de fin e inicio de etapa y la Iglesia de San Miguel. Saldremos por la derecha de la Iglesia y tras pasar por debajo de las vías del tren giramos a la derecha llegando a otra rotonda, donde giramos a la izquierda para a continuación dejar el asfalto por su derecha y continuamos por pista hasta Salinas.



Tras pasar el cementerio y en la misma entrada del pueblo de Salinas giramos a la izquierda. Estamos en la carretera de Beriain que en pocos metros la abandonamos por pista a su derecha.



Continuamos por pista, por otro tramo de carretera y finalmente por pista llegamos al pueblo de Arlegi a las faldas de la sierra de Erreniega.



Pasamos por el frontón cubierto y en la parte alta del pueblo, tras dejar el cementerio a la derecha, nos internamos por bonita senda ascendente.






Continuamos en ascenso y tras pasar un poste indicador del GR®220 llegamos al lomo de la sierra de Erreniega en donde nos encontramos otro poste del GR®220. Llevamos recorridos casi 8 km desde Noain en dos horas y cuarto de camino.



Giramos a la derecha por pista y a los pocos minutos pasamos por la ermita de Santa Cruz, por unas antenas y por los molinos de viento que coronan esta sierra, hasta llegar al cruce con el camino de santiago donde hay otro poste del GR®220 y un monumento de peregrinos.





Después de disfrutar de las espectaculares vistas y de un merecido almuerzo, continuamos entre molinos, pasamos por el puente elevado sobre la antigua carretera general, en el mismo alto del puerto, y seguimos, entre molinos y palomeras, por pista hasta llegar al collado de Las Tres Mugas, 847m, 19.54 km y 5:30 h desde nuestra salida en Noain.





Desde aquí comenzamos el descenso camino de Belaskoain por pista, primero entre pinares y carrascas y llegando al pueblo entre campos de cereales. Hemos recorrido 24.08 km desde Noain en 7:17 horas.





<http://senderos.nafarmendi.org/>

Comité de Senderos de la F.N.D.M.E.

M.E.K.N.F. Bidezidorren Komitea